

# Szczecin 2020

Program rozwoju miasta w nowej perspektywie UE

- Założenia programu do konsultacji społecznych -



Spotkania konsultacyjne  
w Dzielnicach Śródmieście,  
Zachód, Północ, Prawobrzeże  
- podsumowanie

## **SZCZECIN 2020** – Program rozwoju miasta w nowej perspektywie UE

Dziś, w przededniu nowego rozdania europejskiego na lata 2014 – 2020 zapraszam do konsultacji nad **Szczecin 2020** - programem, który wyznaczy kierunki nadchodzących zmian w naszym mieście.

Moim celem jest zebranie opinii o programie po to, aby działania podejmowane w Szczecinie w kolejnym okresie wykorzystywania środków unijnych, zaspokajały potrzeby jak największej ilości Mieszkańców.

Chcę, aby Szczecinianie wskazali, które pomysły są trafione i sensowe, co pomoże stworzyć najlepsze z możliwych warunków do rozwoju miasta i zapewni wspólną satysfakcję każdemu z nas.

**Konsultacje społeczne potrwać do 30 września 2014 r. tak, żeby każdy miał szansę zdecydować o tym, jaki może być Szczecin w 2020 roku.**

**Program Szczecin 2020** – nakreśla kierunki spójne z celami określonymi w Strategii Rozwoju Szczecina 2025 :

- **Praca**
- **Edukacja**
- **Otoczenie**
- **Współdecydowanie**





Szczecin 2020

**PRACA**



# Szczecin 2020 / PRACA

## Mamy trzy istotne atuty:

1. Dostęp do wody – co umożliwi wielkogabarytową produkcję;
2. Absolwentów uczelni wyższych, poszukiwanych w branżach technicznych;
3. Dobre skomunikowanie drogowe z Europą Zachodnią;

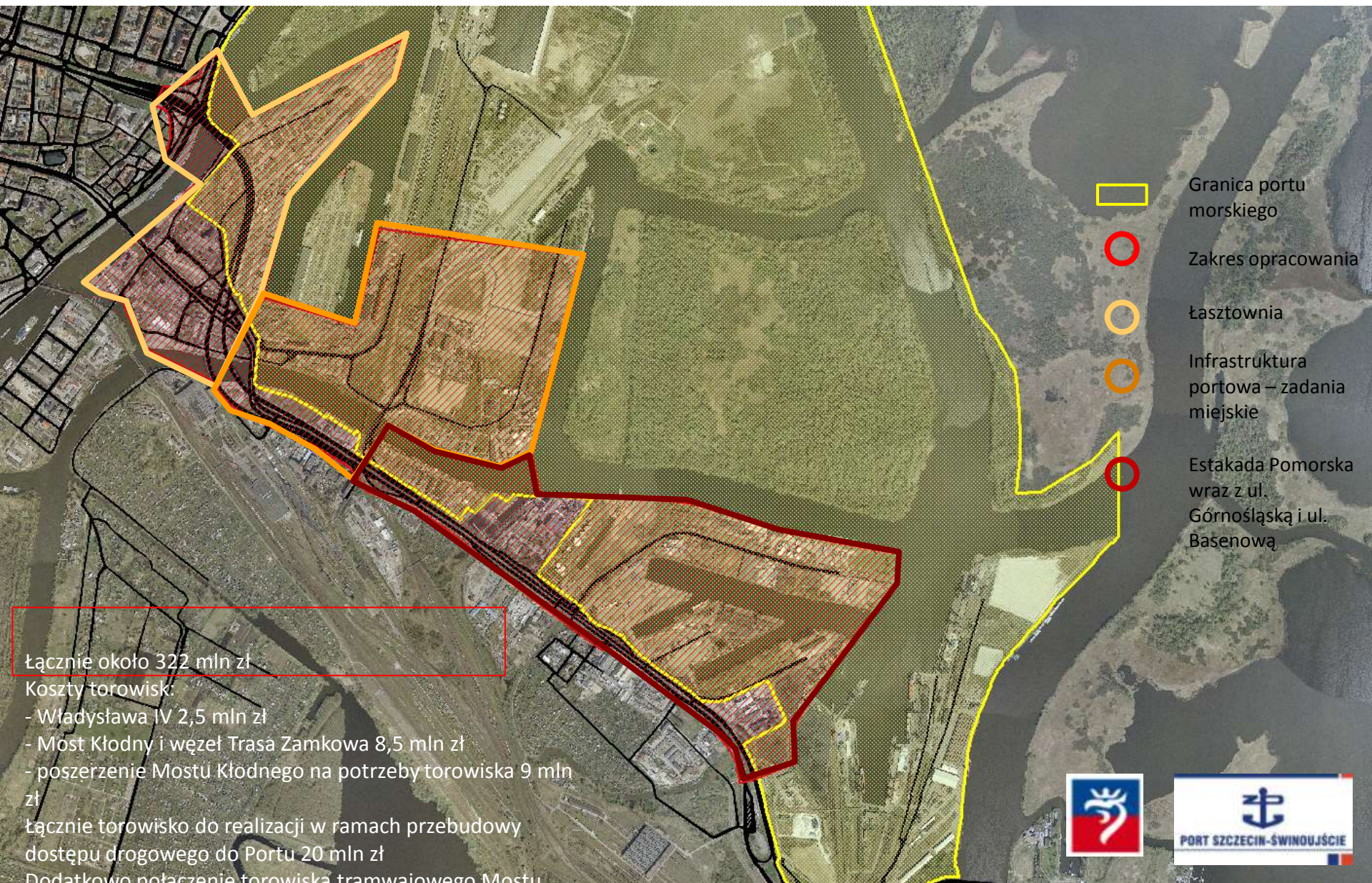
Czego zatem potrzebujemy?

Potrzebujemy aktywnych działań związanych z branżą morską i logistyczną. Działania z tego obszaru wpisują się w inicjatywę powołania **Nadodrzańskiego Korytarza Logistyczno-Przemysłowego**, który jest naszą szczecińską propozycją dla rozwoju tej części Polski przy wsparciu Rządu RP.

## Potrzebujemy:

- 12,5 m dla Szczecina;
- Nowego wjazdu do portu - węzła Łasztownia;
- Morskiej Strefy Przemysłowej – wsparcia dla Przedsiębiorców;
- Strefy „Północ” – wsparcia dla terenów poprzemysłowych;

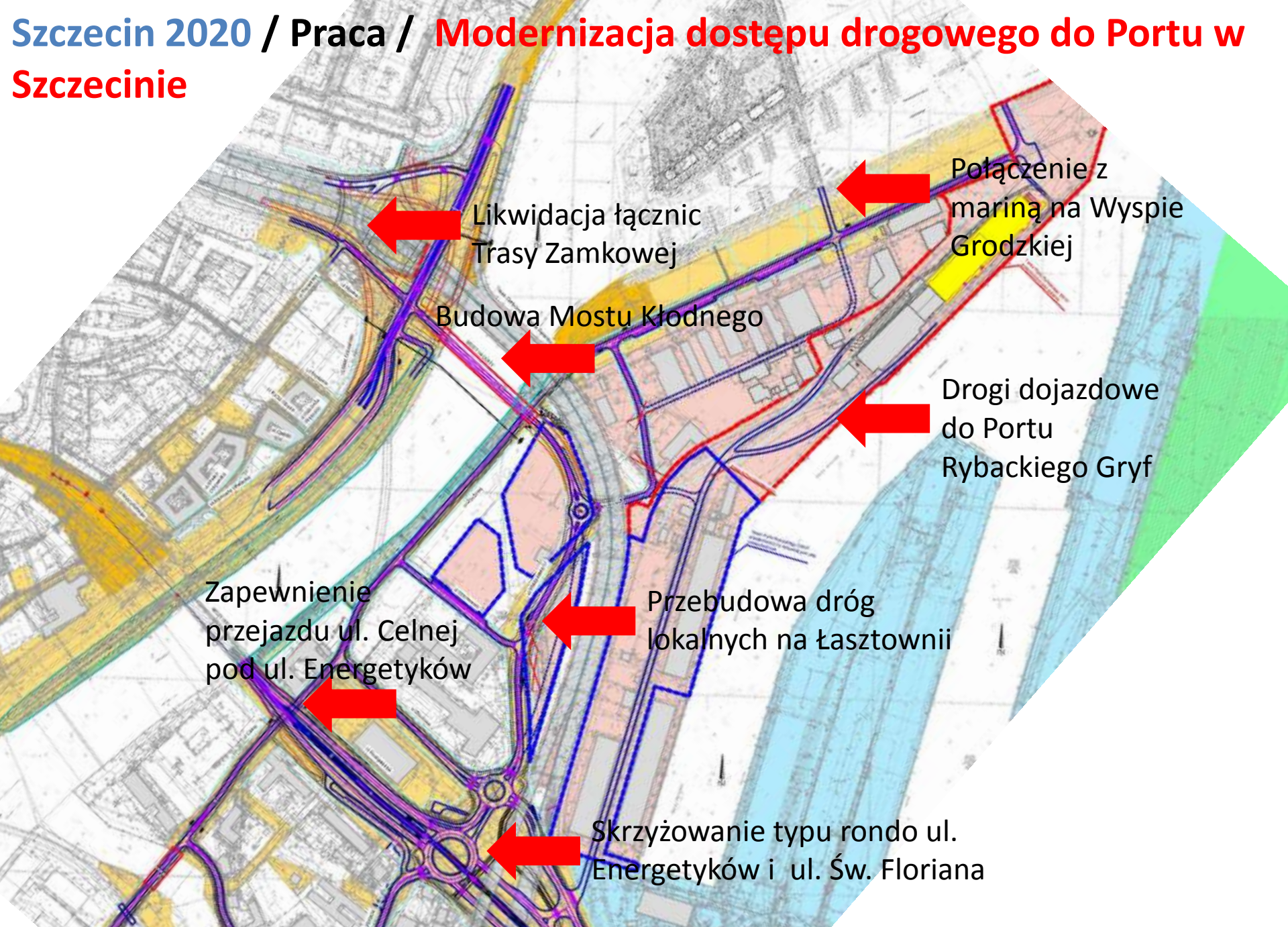
# Szczecin 2020 / Praca / Modernizacja dostępu drogowego do Portu w Szczecinie



# Szczecin 2020 / Praca / **Modernizacja dostępu drogowego do Portu w Szczecinie**



# Szczecin 2020 / Praca / **Modernizacja dostępu drogowego do Portu w Szczecinie**



Likwidacja łącznic  
Trasy Zamkowej



Połączenie z  
mariną na Wyspie  
Grodzkiej



Budowa Mostu Kłodnego



Drogi dojazdowe  
do Portu  
Rybackiego Gryf



Zapewnienie  
przejazdu ul. Celnej  
pod ul. Energetyków



Przebudowa dróg  
lokalnych na Łasztownii

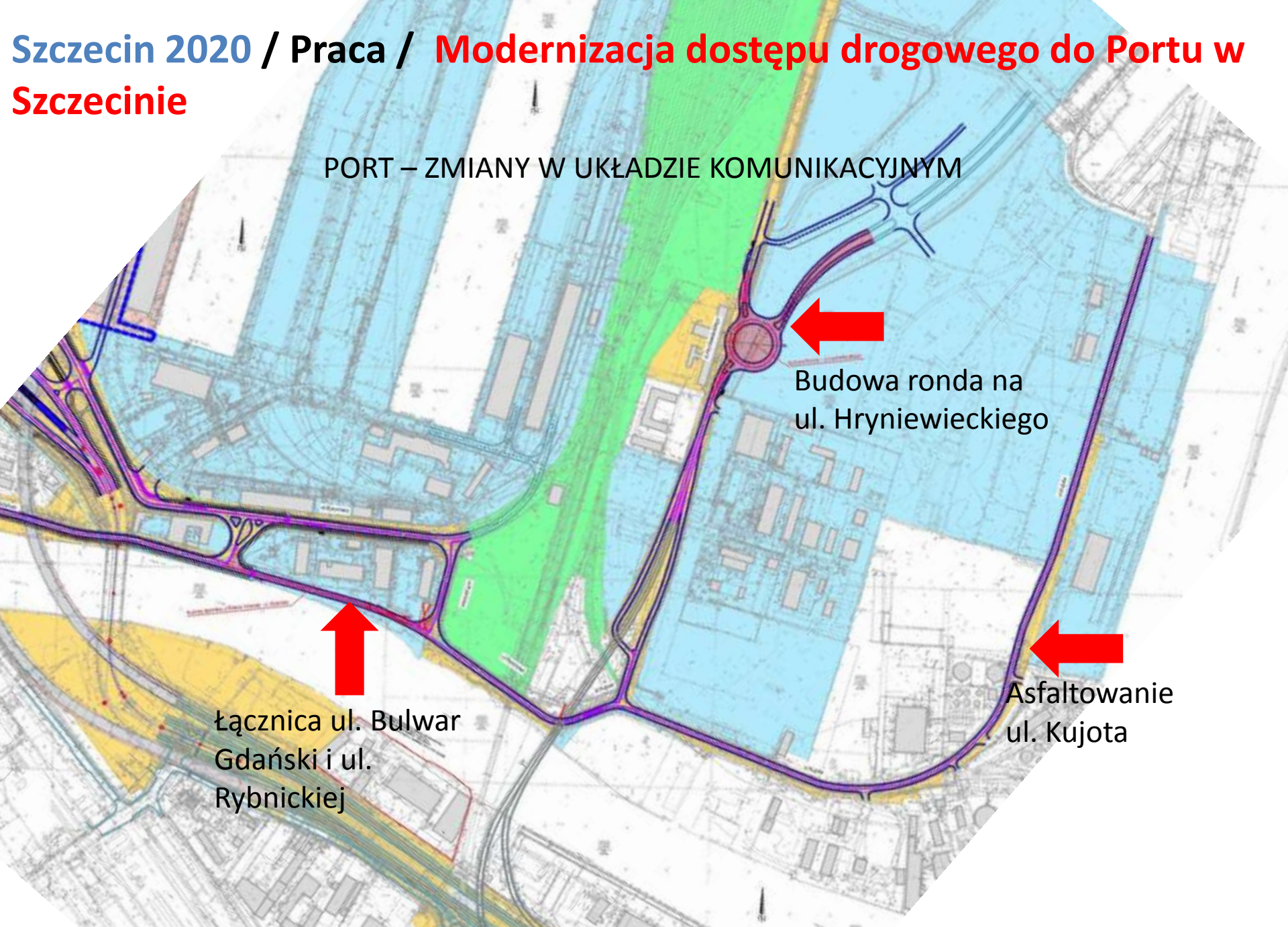


Skrzyżowanie typu rondo ul.  
Energetyków i ul. Św. Floriana



# Szczecin 2020 / Praca / **Modernizacja dostępu drogowego do Portu w Szczecinie**

PORT – ZMIANY W UKŁADZIE KOMUNIKACYJNYM

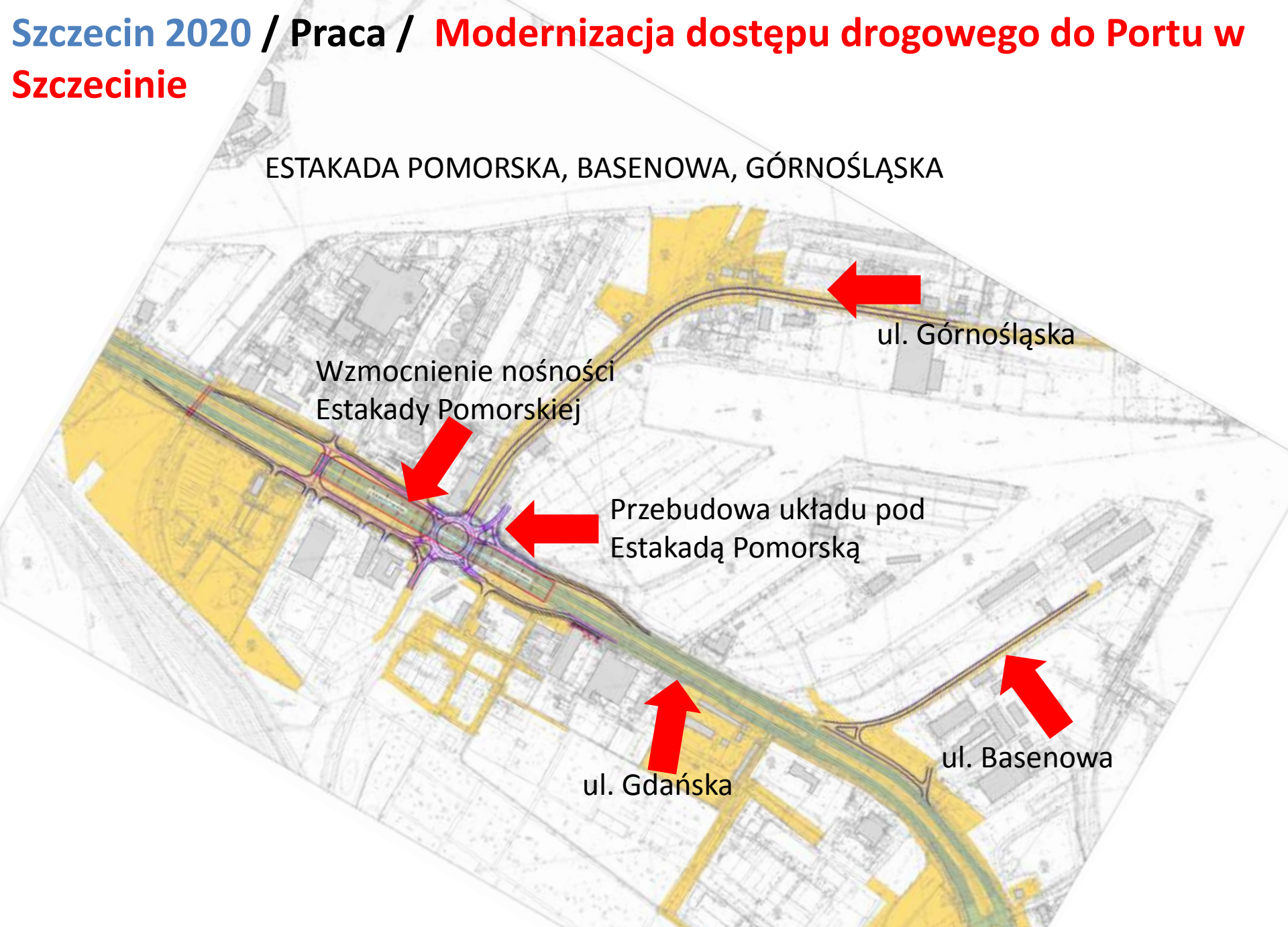


Budowa ronda na  
ul. Hryniewieckiego

Łącznica ul. Bulwar  
Gdański i ul.  
Rybnickiej

Asfaltowanie  
ul. Kujota

# Szczecin 2020 / Praca / **Modernizacja dostępu drogowego do Portu w Szczecinie**



ESTAKADA POMORSKA, BASENOWA, GÓRNOŚLĄSKA

ul. Górnośląska

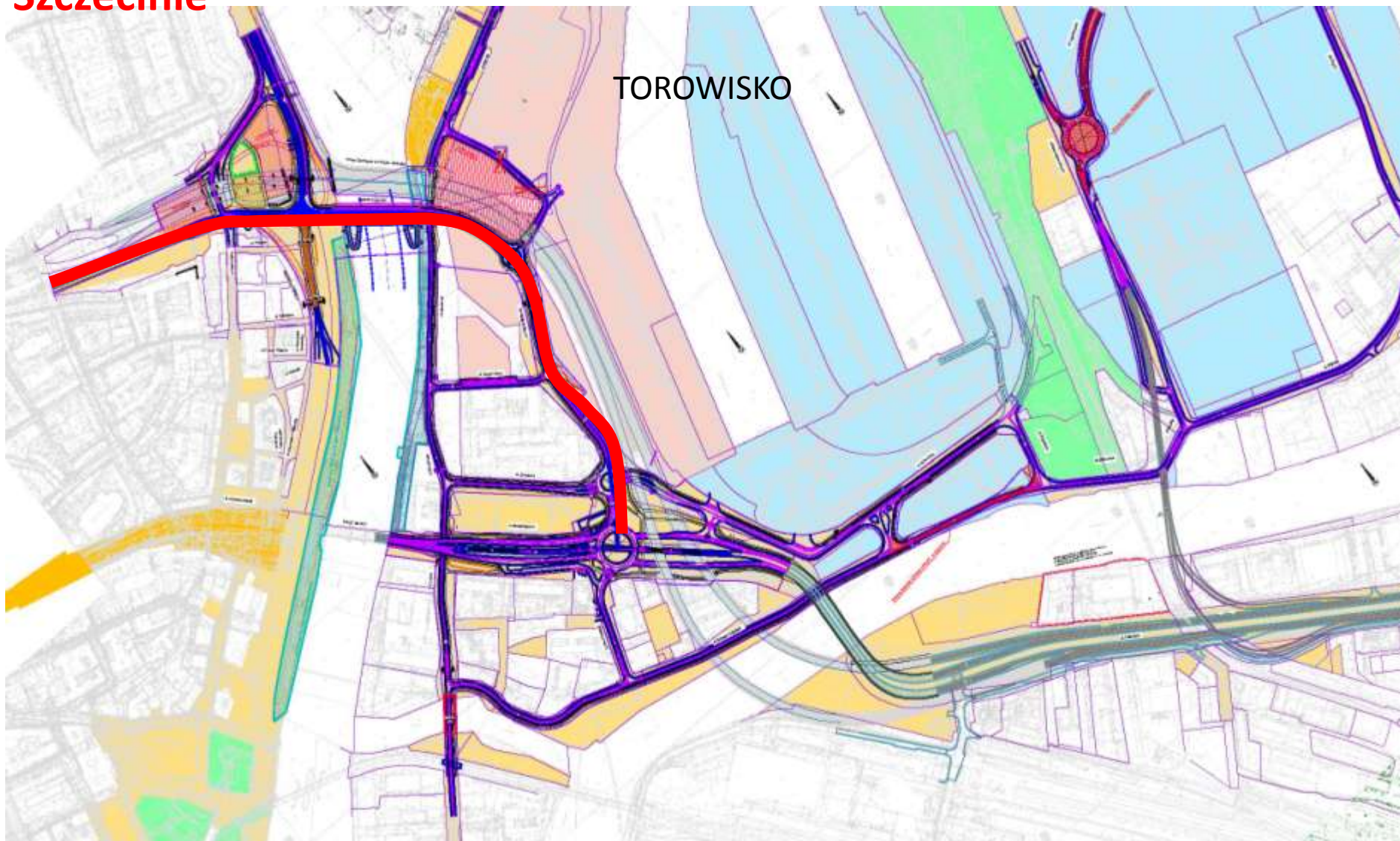
Wzmocnienie nośności  
Estakady Pomorskiej

Przebudowa układu pod  
Estakadą Pomorską

ul. Gdańska

ul. Basenowa

# Szczecin 2020 / Praca / **Modernizacja dostępu drogowego do Portu w Szczecinie**



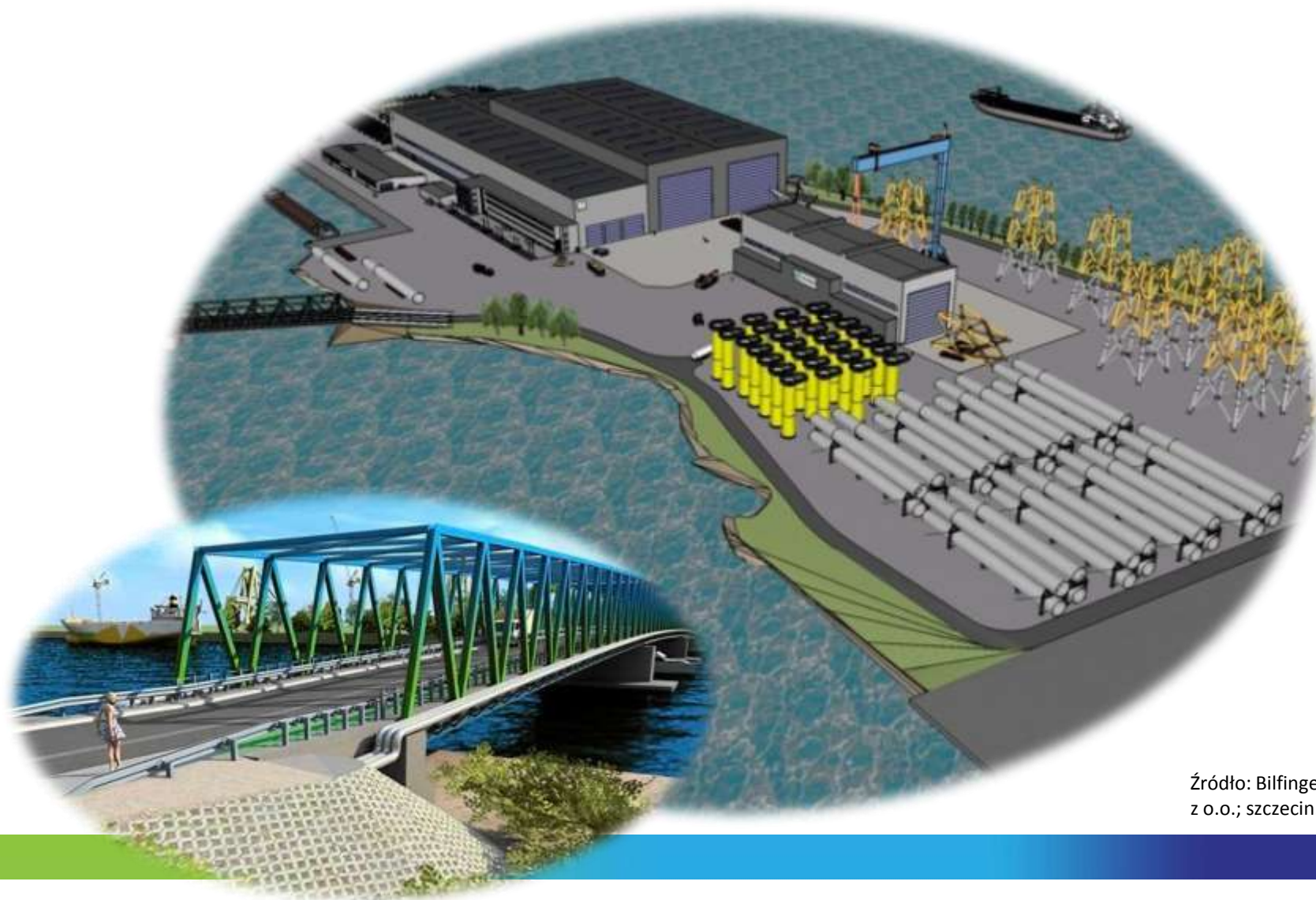
## Szczecin 2020 / Praca / **Morska Strefa Przemysłowa**

Lokalizacja - tereny po byłej Stoczni Szczecińskiej wraz z przyległymi terenami produkcyjnymi usytuowanymi wzdłuż brzegów Odry oraz tereny Wyspy Gryfia.

**Morską Strefę Przemysłową** stanowi grupa około 40 przedsiębiorstw prowadzących działalność produkcyjną na rzecz gospodarki morskiej. Średnie zatrudnienie w Strefie ok. 2000 pracowników. Przedsiębiorcy zrzeszeni są w Kłastrze Morskim.



## Szczecin 2020 / Praca / **Morska Strefa Przemysłowa**



Źródło: Bilfinger Crist Offshore Sp.  
z o.o.; szczecin.gazeta.pl; doraco.pl.

## Szczecin 2020 / Praca / Strefa Północ

Lokalizacja - tereny na północ, poza obszarem byłej Stoczni Szczecińskiej, leżące wzdłuż Odry wraz z przyległymi terenami. Okolice dzielnicy Gołęcino, Skolwin.

**Strefę** tworzą firmy prowadzące działalność produkcyjną.

- TELEYARD – produkcja elementów dźwigów i konstrukcji dla sektora morskiego. Koszt budowy zakładu ok. 30 mln EUR. Zatrudnienie 300 osób (docelowo 1000).
- APIS: branża papiernicza. Teren byłej Papierni Skolwin. Zatrudnienie w 2014 r. – 72 etaty. Prowadzone są prace rewitalizacyjno - remontowe budynków.
- PARTNER: Budowa statków morskich i innych jednostek, prefabrykacja i montaż sekcji okrętowych - 300-500 pracowników;

Wizualizacja firmy Teleyard



Doprowadzenie niezbędnej infrastruktury technicznej do terenów inwestycyjnych przy ulicy Stołczyńskiej



## Szczecin 2020 / PRACA

Drugim kierunkiem, jest kontynuacja działań rozpoczętych w latach 2006 – 2013, czyli tworzenie warunków do rozwoju przedsiębiorczości, w tym nowej gałęzi gospodarki miasta jaką jest sektor nowoczesnych usług, oraz wsparcie dla biznesu lokalnego.

### Proponujemy m.in.:

- Park „Dąbie” – strefa przedsiębiorczości dla małych i średnich firm;
- Rozwój Technoparku Pomerania – we współpracy z uczelniami;
- Akcja Pustostan – preferencyjne zasady wynajmu niechcianych lokali użytkowych;

## Szczecin 2020 / Praca / **Park „Dąbie”** - strefa przedsiębiorczości dla małych i średnich firm

W celu tworzenia warunków do rozwoju przedsiębiorczości, w tym nowej gałęzi gospodarki jaką jest sektor nowoczesnych usług oraz wsparcie biznesu lokalnego, planowane jest utworzenie strefy przedsiębiorczości dla małych i średnich firm - **Park „Dąbie”**.

Miasto rozpoczęło prace związane z przygotowaniem pod inwestycje terenu położonego w bezpośrednim sąsiedztwie Lotniska Szczecin - Dąbie o powierzchni całkowitej **ok. 7,8 ha**. Dla przyszłych inwestorów przewidziane są działki inwestycyjne o powierzchni **ok. 5000 m<sup>2</sup>**.



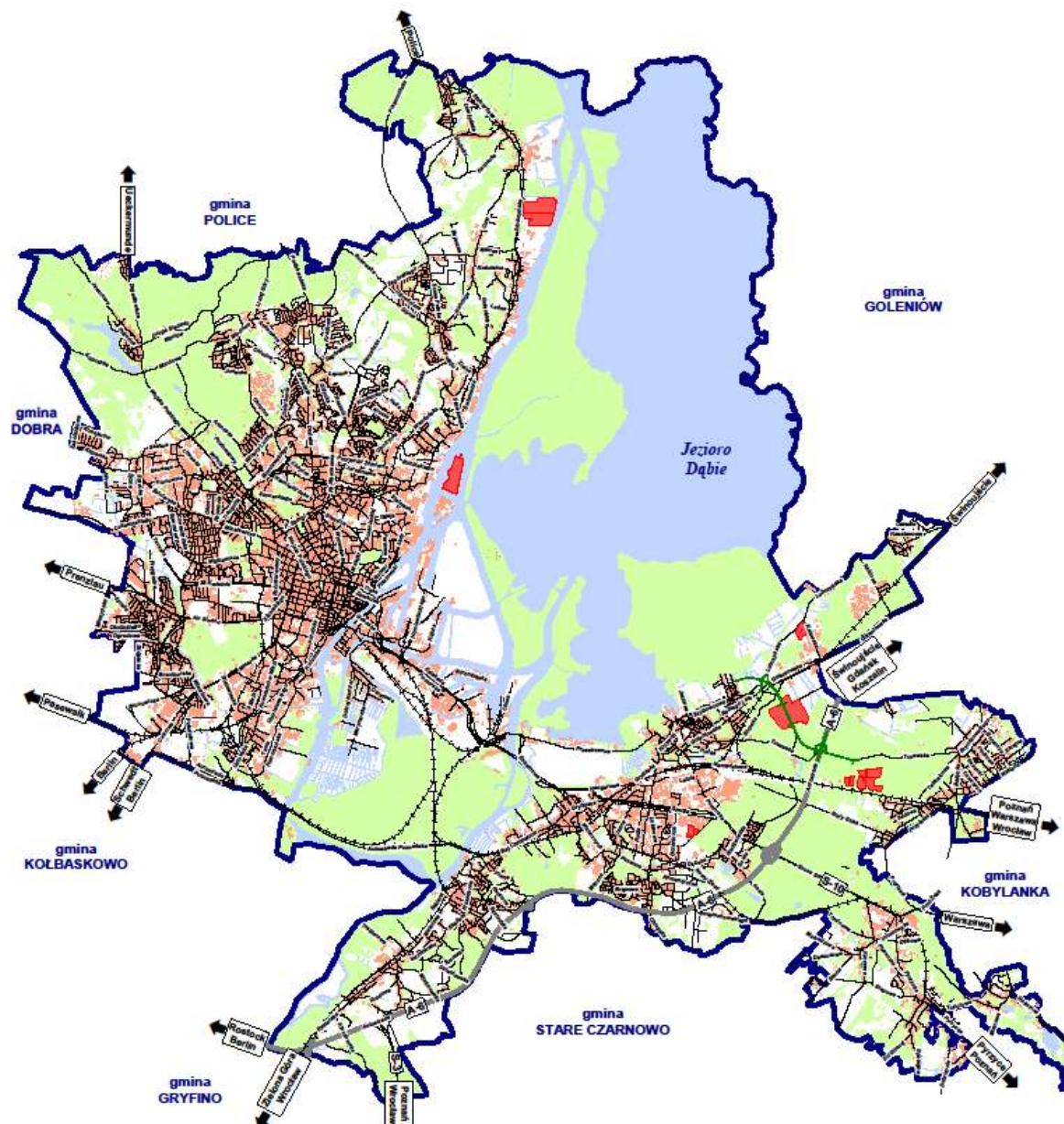


## Szczecin 2020 / Praca / **Park „Dąbie” – otoczenie Lotnisko**

Lotnisko użytku publicznego o ograniczonej certyfikacji – otwarte dla wszystkich użytkowników



# Szczecin 2020 / Praca / **Specjalna Strefa Ekonomiczna w Szczecinie**



# Szczecin 2020 / Praca / Podstrefa Szczecin SSE Euro Park Mielec - lokalizacje: Trzebusz, Dunikowo, Lubczyńska-Kniewska

**TRZEBUSZ** - teren przeznaczony pod budowę usługową, produkcyjną, magazynową, składy oraz stację paliw obejmuje:

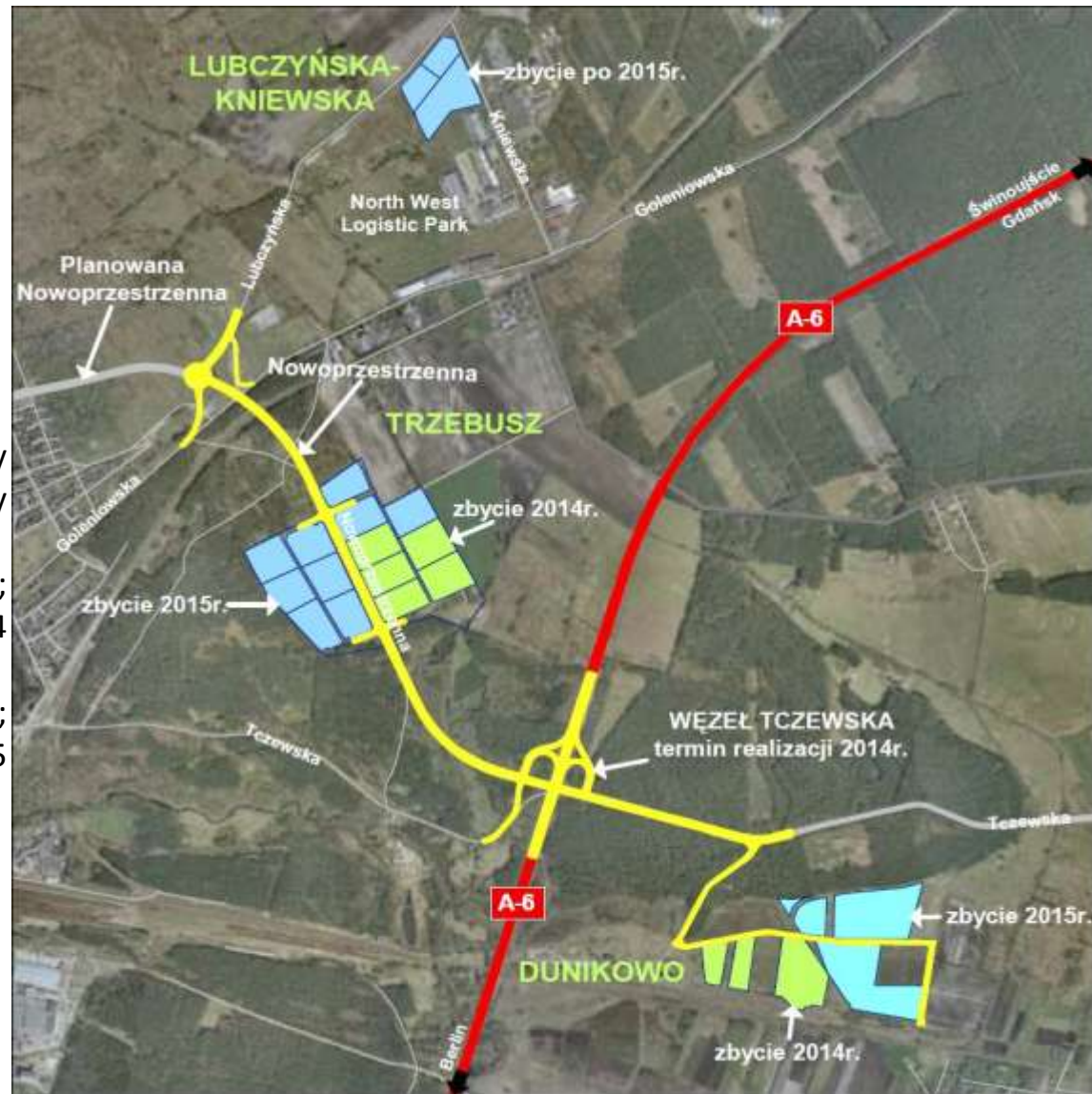
- 5 działek inwestycyjnych o powierzchni 2,09 ha; 2,20 ha; 2,27 ha; 2,36 ha i 2,39 ha planowanych do zbycia w 2014 roku
- 9 działek inwestycyjnych o powierzchni ok. 2,0 ha każda, planowanych do zbycia w 2015 roku

**DUNIKOWO** - teren przeznaczony pod obiekty produkcyjne, składy, magazyny, obiekty usługowe i bazy transportowe obejmuje:

- 3 działki inwestycyjne o powierzchni 1,28 ha; 1,46 ha i 4,25 ha planowane do zbycia w 2014 roku
- 3 działki inwestycyjne o powierzchni 1,77 ha; 5,88 ha i 6,56 ha planowane do zbycia w 2015 roku.

**LUBCZYŃSKA-KNIEWSKA** - teren przeznaczony pod budowę usługową, obiekty produkcyjne, składy i magazyny, obejmuje:

- 3 działki inwestycyjne o powierzchni 1,44 ha; 1,35 ha i 3,77 ha, planowane do zbycia po 2015 roku.
- W 2014 r. planowana jest budowa kanalizacji deszczowej wraz z infrastrukturą towarzyszącą



**Szczecin 2020 / Praca / Podstrefa Szczecin SSE Euro Park Mielec - lokalizacje:  
Trzebusz, Dunikowo wraz z nowym układem drogowym (otwarcie ul.  
Nowoprzestrzennej oraz węzła Tczewska)**



# Szczecin 2020 / Praca / **Technopark Pomerania**



## Szczecin 2020 / Praca / Centra Innowacji

**SERVICE INTER-LAB - Centrum Transferu Wiedzy i Innowacji dla Sektora Usług Uniwersytetu Szczecińskiego.**

**Regionalnego Centrum Innowacji i Transferu Zachodniopomorskiego Uniwersytetu Technologicznego**



Szczecin 2020 / Praca / **Centra Innowacji**

**Centrum Nanotechnologii ZUT**

**Centrum Bioimmobilizacji i  
Innowacyjnych Materiałów  
Opakowaniowych ZUT**



## Szczecin 2020 / Praca / **Nowe biurowce**







Szczecin 2020

**EDUKACJA**



# Szczecin 2020 / EDUKACJA

Rozwój gospodarczy determinuje także dobrze wykształcona kadra. Dlatego proponujemy **wsparcie szczecińskiej oświaty** przez m.in. :

- **Nauki ścisłe** – program rozszerzający obowiązującą podstawę;
- **Szczeciński standard językowy** – rozwijanie dwujęzyczności;
- **„Akademicki Szczecin”** – stypendia, akcje promujące, nagrody dla najlepszych, targi edukacyjne, strona www dla studentów;
- **Rada przemysłowo-dydaktyczna** – współpraca z Przedsiębiorcami w celu tworzenia optymalnego Programu Rozwoju Szkolnictwa Zawodowego, w dopowiedzi na potrzeby Mieszkańców i rynku pracy;
- **System internatów i burs** - dający możliwość napływu młodych ludzi do miasta;
- program: **Lepsza szkoła** – inwestycje oświatowe;



## Szczecin 2020 / Edukacja / **Akademicki Szczecin** / Stypendia naukowe dla studentów i doktorantów

Stypendium dla doktoranta - **3 000 zł** brutto miesięcznie.

Stypendium dla studenta - **od 1 000 do 1 400 zł** brutto miesięcznie.

Od początku funkcjonowania Programu stypendialnego Miasto przeznaczyło na ten cel z budżetu blisko **3 mln zł**.



## Szczecin 2020 / Edukacja / **Kształtowanie kompetencji przyszłych kadr**

Działania na rzecz popularyzacji nauki języków obcych wśród uczniów gimnazjów i szkół średnich - projekt „Szczecin bliżej sąsiadów” – program promocji nauczania j. niemieckiego, kształcenie dwujęzyczne rok szkolny 2012/2013 – j. angielski, niemiecki, włoski, hiszpański i francuski.

PLACÓWKA	Liczba szkół	Liczba oddziałów	Liczba uczniów	Język obcy nowożytny
przedszkole publiczne	12	64	1668	- angielski - niemiecki - włoski - hiszpański - francuski
szkoła podstawowa	15	92	2274	
gimnazjum	4	34	968	
szkoła ponadgimnazjalna	4	13	329	
<b>RAZEM</b>	<b>35</b>	<b>203</b>	<b>5239</b>	

## Szczecin 2020 / EDUKACJA / Reaktywacja zawodów z branży okrętowej i produkcji konstrukcji wielkogabarytowych

Miasto w porozumieniu z **Zachodniopomorskim Klastrem Morskim** tworzy dodatkowe klasy zawodowe w odpowiedzi na zapotrzebowanie rynku pracy sygnalizowane przez firmy z ww. branży. Stworzone zostanie 9 kierunków zawodowych w szkołach średnich:

### **Zasadnicza Szkoła Zawodowa nr 2 (ul. Hoża):**

- operator obróbki skrawaniem – 30 miejsc,
- ślusarz – 30 miejsc,
- monter mechatronik – 30 miejsc,

### **Technikum Morskie i Politechniczne (ul. Hoża):**

- technik mechanik – 30 miejsc,
- technik mechatronik – 30 miejsc,
- technik budownictwa okrętowego – 60 miejsc,
- technik mechanik okrętowy – 30 miejsc,

### **Zespół Szkół nr 4 (ul. Kusocińskiego):**

- elektromechanik – 30 miejsc,
- ślusarz – 30 miejsc,



**Szczecin 2020 / EDUKACJA / Sala gimnastyczna - Zespół Szkół Sportowych przy ul. Małopolskiej 22 - wizualizacja**



**Szczecin 2020 / EDUKACJA /**  
**Przebudowa Państwowej Szkoły**  
**Muzycznej I stopnia**  
widok przed planowanym  
remontem



**Szczecin 2020 / EDUKACJA /**

**Nowe kierunki kształcenia w Zespole Szkół  
Nr 2 w Szczecin Dąbiu, ul. Portowa 21 /**

**- Klasa mundurowa w gimnazjum Nr 24  
- Operator maszyn i urządzeń przemysłu  
spożywczego oraz wędliniarz  
w Zasadniczej Szkole Zawodowej**





Szczecin 2020 / EDUKACJA

Centrum Edukacji  
Ogrodniczej przy  
ul. Batalionów Chłopskich  
w Zdrojach

- Kiermasz ogrodniczy  
i dni otwarte szkoły



**Szczecin 2020 / EDUKACJA /**  
**Rozbudowa Szkoły**  
**Podstawowej nr 59 przy**  
**ul. Dąbskiej**  
**nowa hala gimnastyczna**



## **Szczecin 2020 / EDUKACJA /**

**Planowane do modernizacji w 2014 r. obiekty sportowe w ramach programów:**

- Budowy małych boisk w przedszkolach,**
- Budowy i modernizacji osiedlowych i dzielnicowych centrów sportu i rekreacji,**
- Programu modernizacji boisk szkolnych**



**boisko przy ul. Mierniczej - SP 23**

**boisko przy ul. Maciejowickiej – Przedszkole  
Nr 61**



**plac zabaw przy ul. Rydla – SP Nr 37**





Szczecin 2020

**OTOCZENIE**



## Szczecin 2020 / OTOCZENIE

Dla każdego mieszkańca, poza pracą, edukacją dzieci, **istotna jest przestrzeń, w której żyje.**

Zapewnienie szerokiego dostępu do różnego rodzaju dóbr, usług i udogodnień, które stwarzają **lepsze warunki i podnoszą jakość życia mieszkańców**, jest rolą i celem każdego samorządu.

### PROGRAMOWANE DZIAŁANIA :

- programy profilaktyczne dla dzieci, udogodnienia dla rodziców;
- programy aktywizujące seniorów;
- projekty rekreacyjne i sportowe;
- poszerzanie dostępu do oferty kulturalnej;
- poprawa jakości przestrzeni publicznej;
- inwestycje drogowe, które stworzą spójny system komunikacyjny;
- ekologiczny, nowoczesny transport publiczny;



**Ogród Różanka**

# Szczecin 2020 / OTOCZENIE

**Inwestycje drogowe,  
które stworzą spójny  
system komunikacyjny**

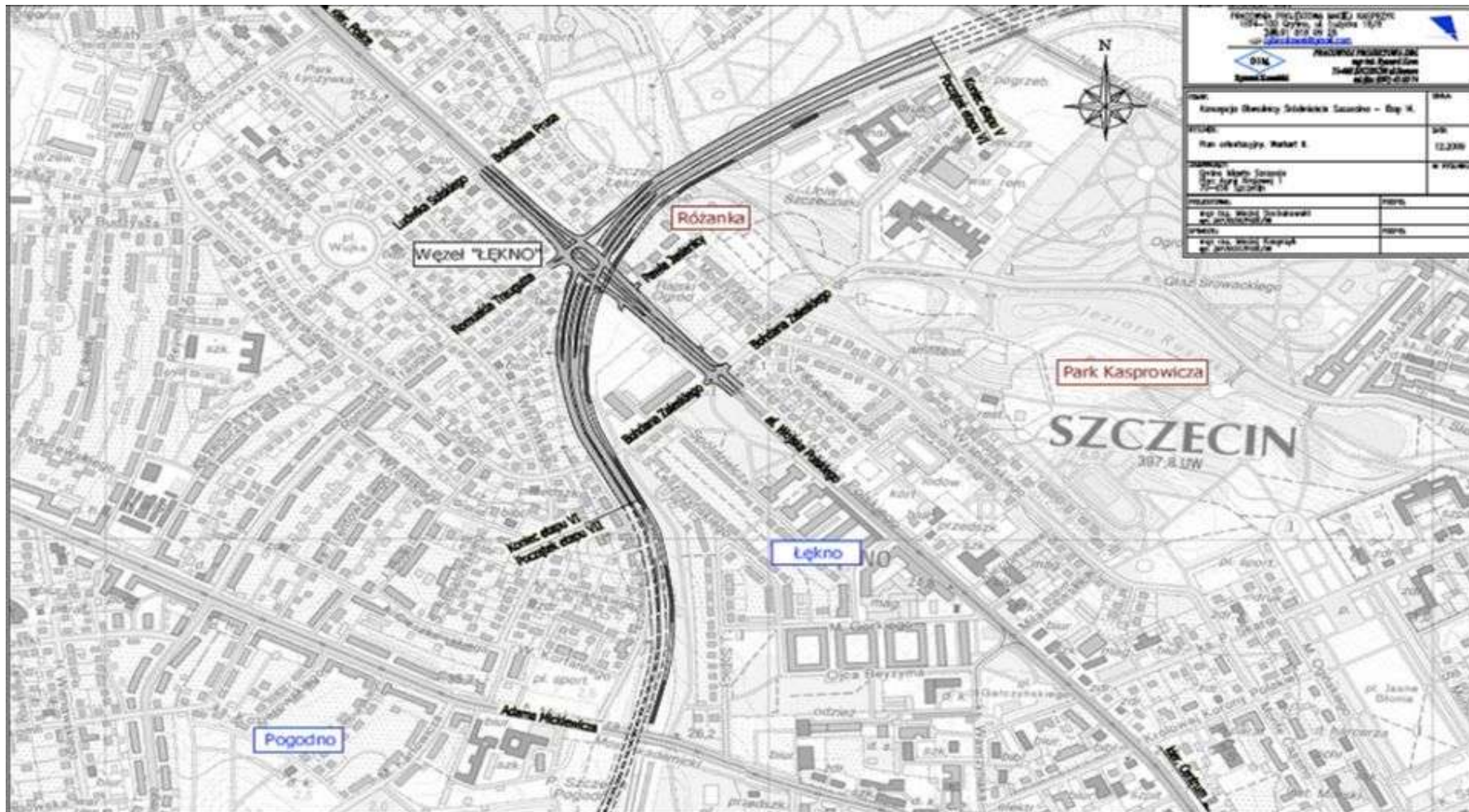
**Ekologiczny,  
nowoczesny transport  
publiczny**



**Szczecin 2020 /  
OTOCZENIE /  
Obwodnica  
Śródmiejska  
Szczecina  
- docelowy przebieg**



# Szczecin 2020 / OTOCZENIE / Obwodnica Śródmieścia Szczecina – etap VI – budowa od ul. Niemierzyńskiej do ul. Mickiewicza





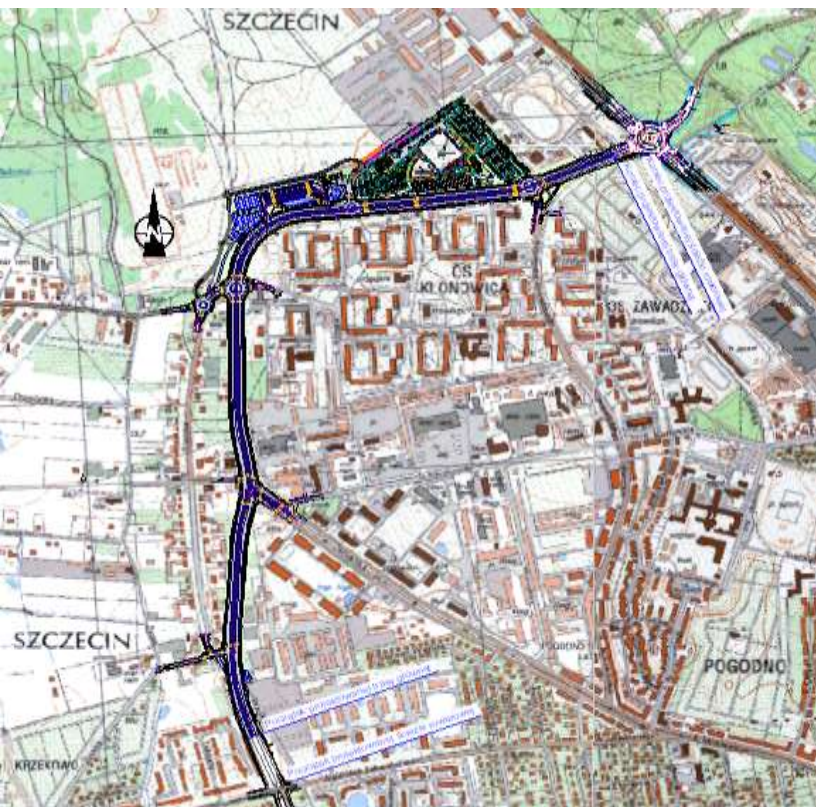
Szczecin 2020 / OTOCZENIE / **Obwodnica Śródmieścia Szczecina – etap VI – budowa od ul. Niemierzyńskiej do ul. Mickiewicza**



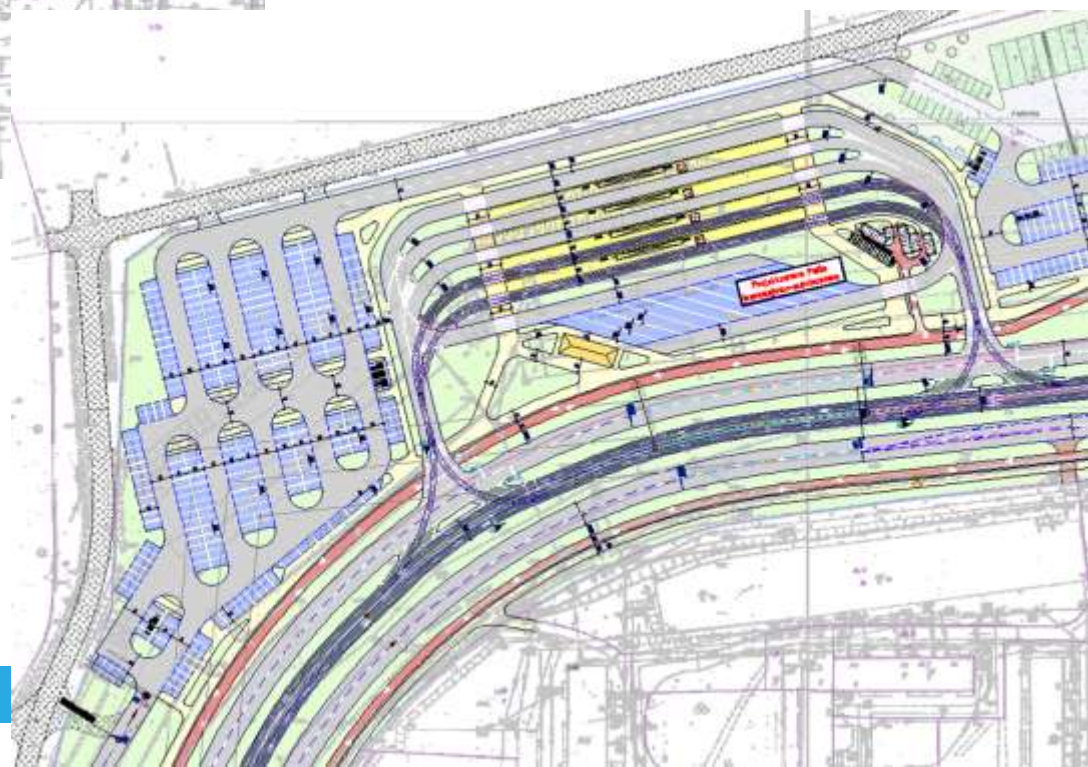
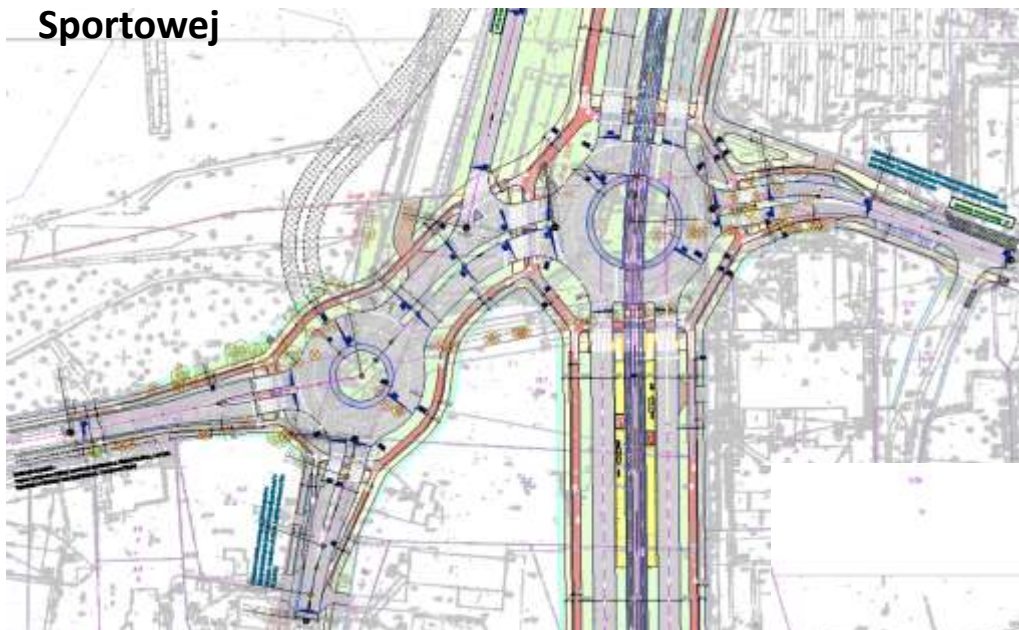
Szczecin 2020 / OTOCZENIE / **Obwodnica Śródmieścia Szczecina – etap VI – budowa od ul. Niemierzyńskiej do ul. Mickiewicza**



Szczecin 2020 / OTOCZENIE /  
Przebudowa ul. Szafera (od Al.  
Wojska Polskiego  
do ul. Sosabowskiego)



Szczecin 2020 / OTOCZENIE / **Przebudowa ul. Szafera (od Al. Wojska Polskiego do ul. Sosabowskiego)** – rejon skrzyżowania z ul. Modrą oraz rejon przy Hali Widowiskowo-Sportowej



**Szczecin 2020 / OTOCZENIE / Przebudowa ulic Niemierzyńskiej, Arkońskiej, Spacerowej do Al. Wojska Polskiego – etap III - Przebudowa ul. Arkońskiej od pętli tramwajowej "Las Arkoński" (wraz z pętlą) do Al. Wojska Polskiego - rondo w Al. Wojska Polskiego**



**Szczecin 2020 / OTOCZENIE / Przebudowa ulic Niemierzyńskiej, Arkońskiej, Spacerowej do Al. Wojska Polskiego – etap III - Przebudowa ul. Arkońskiej od pętli tramwajowej "Las Arkoński" (wraz z pętlą) do Al. Wojska Polskiego – przystanek przy stadionie Arkonii**



Szczecin 2020 / OTOCZENIE / **Przebudowa ulic Niemierzyńskiej, Arkońskiej, Spacerowej do Al. Wojska Polskiego – etap III - Przebudowa ul. Arkońskiej od pętli tramwajowej "Las Arkoński" (wraz z pętlą) do Al. Wojska Polskiego – okolica pętli tramwajowej**

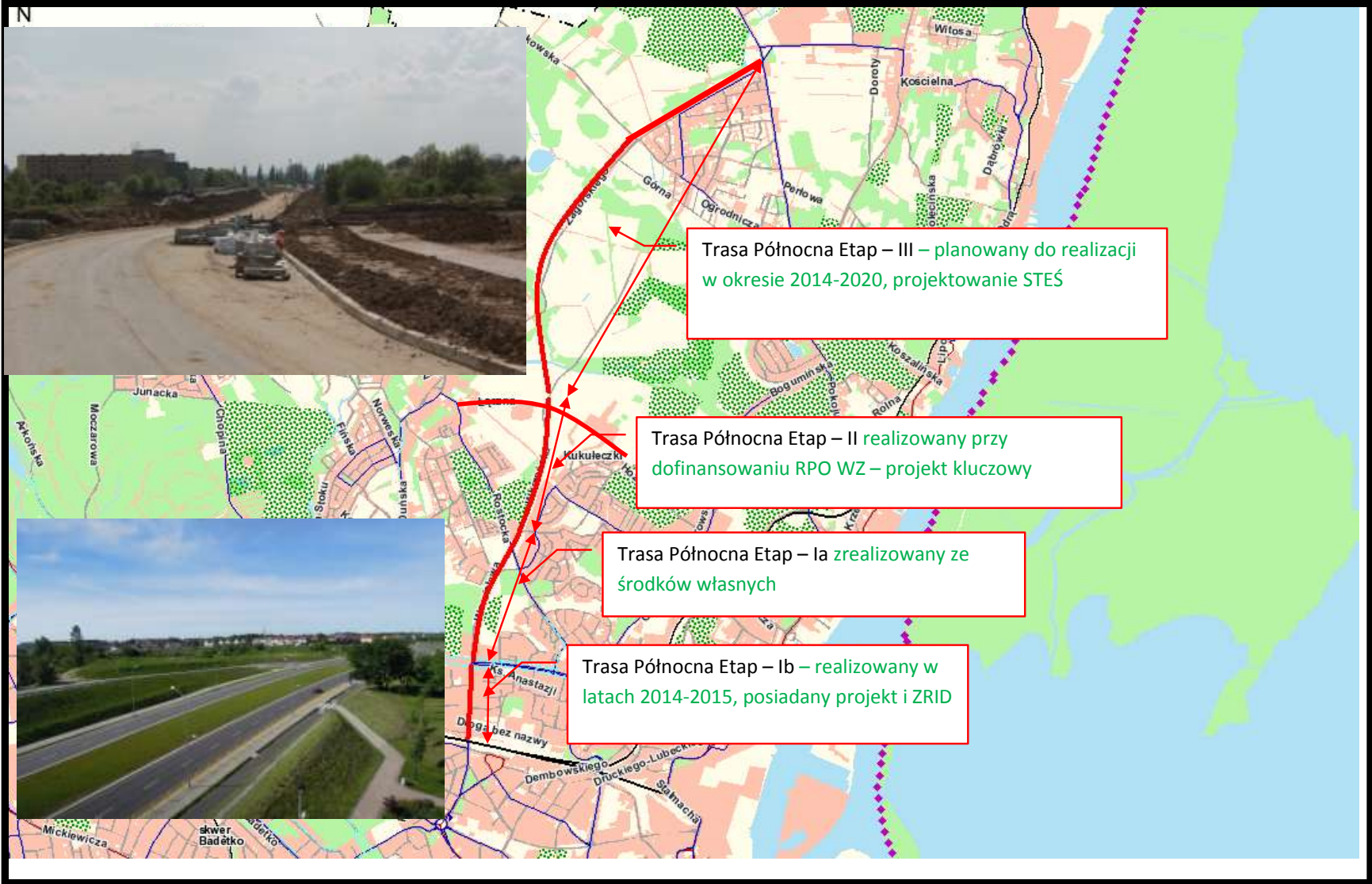


**Szczecin 2020 / OTOCZENIE / Układ drogowy przy kąpielisku Głębokie – wariant rondo i skrzyżowanie – temat realizowany w ramach Zintegrowanych Inwestycji Terytorialnych**





# Szczecin 2020 / OTOCZENIE / Trasa Północna, etap III – Budowa nowej ulicy od ul. Łącznej do ul. Szosa Polska



# Skrzyżowanie: Trasa Północna – Szosa Polska - Policka



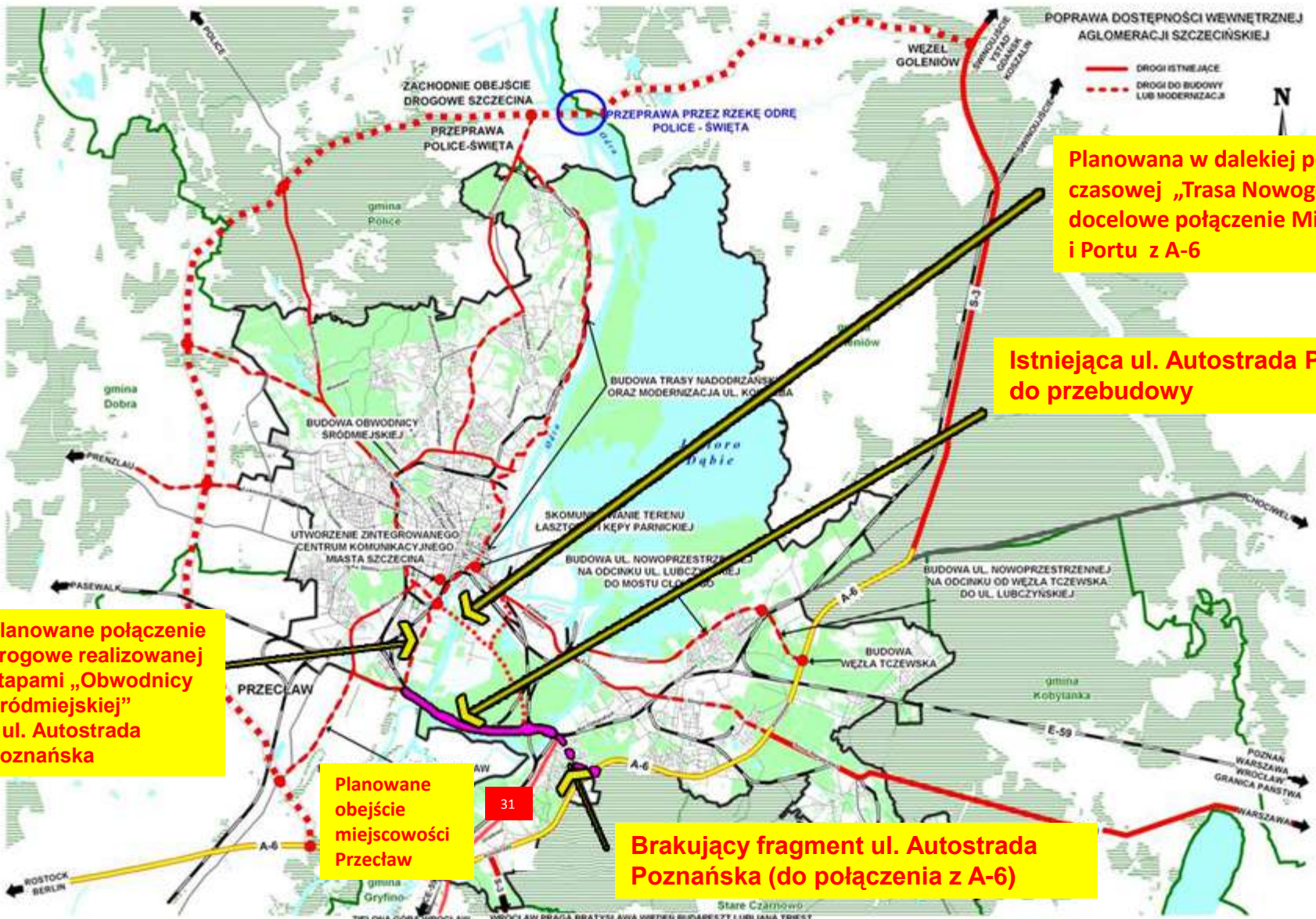
## Szczecin 2020 / OTOCZENIE / Zachodnie obejście drogowe Szczecina



# Szczecin 2020 / OTOCZENIE / Układ drogowy Szczecina i okolic – drogi istniejące i planowane

Ul. Autostrada Poznańska została zaznaczona kolorem różowym

(linią przerywaną zaznaczono brakujący fragment drogi niezbędny do połączenia z autostradą A-6)



Planowana w dalekiej perspektywie czasowej „Trasa Nowogdańska” jako docelowe połączenie Miasta Szczecin i Portu z A-6

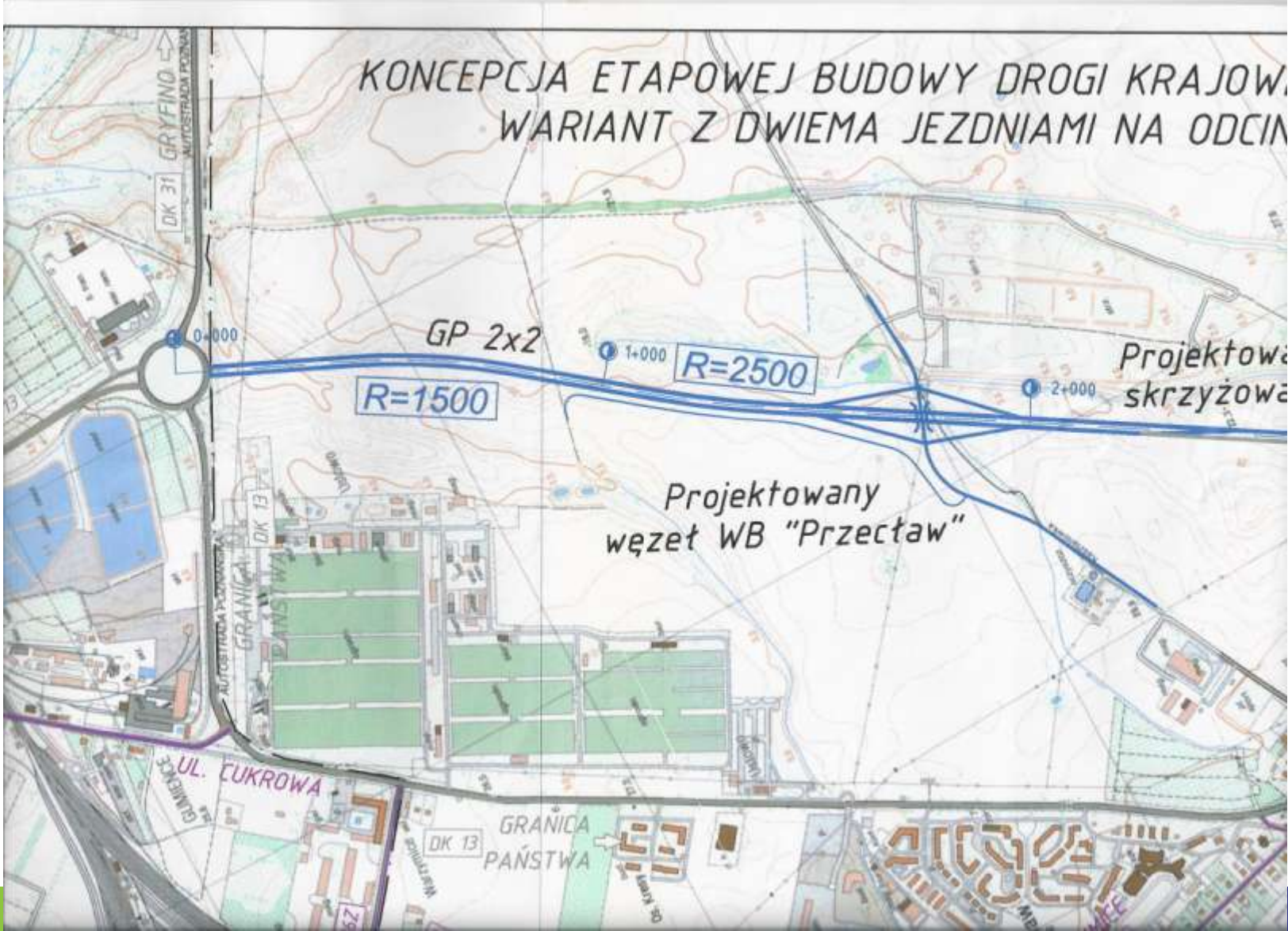
Istniejąca ul. Autostrada Poznańska – do przebudowy

Planowane połączenie drogowe realizowanej etapami „Obwodnicy Śródmiejskiej” z ul. Autostrada Poznańska

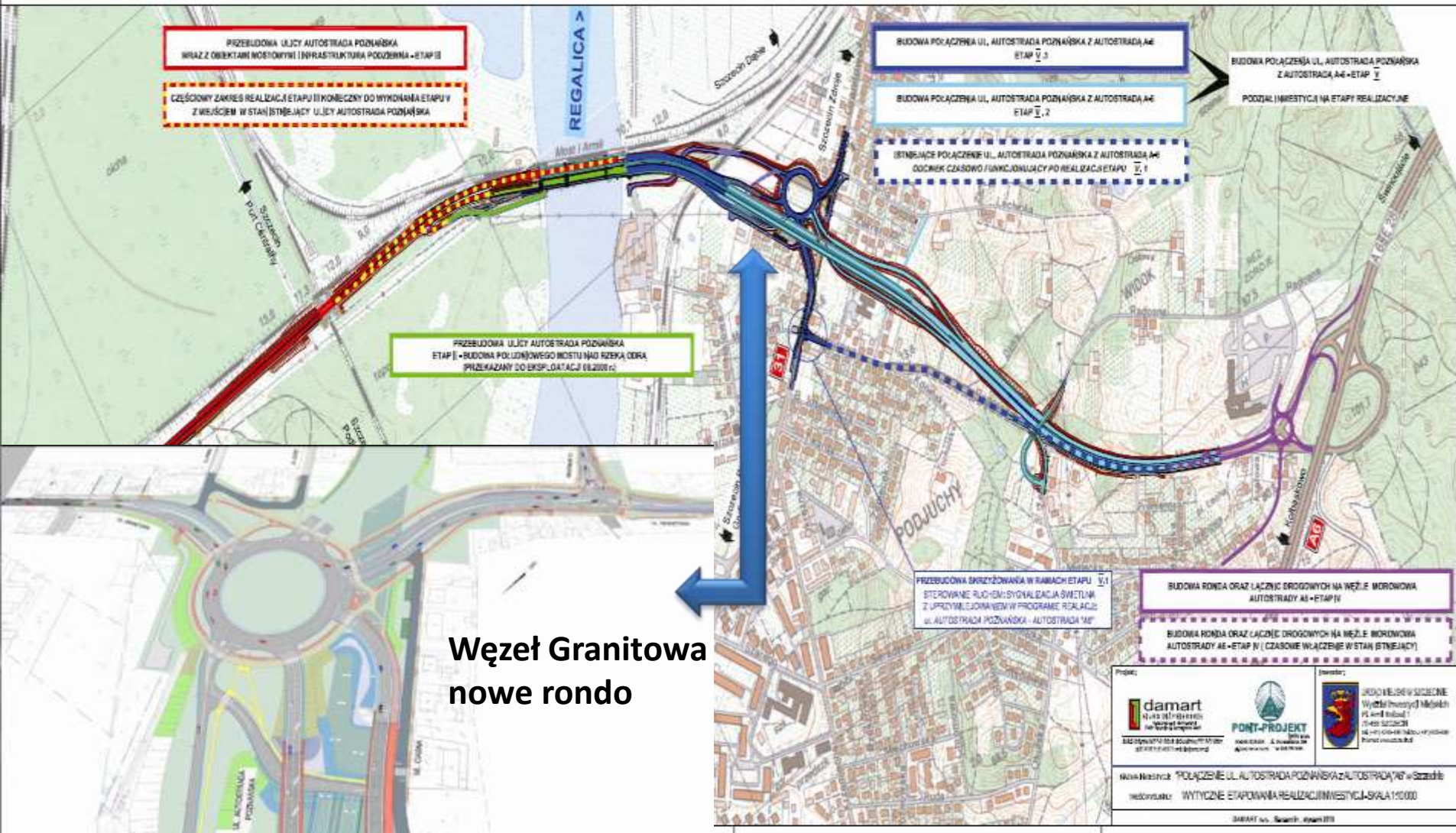
Planowane obejście miejscowości Przecław

Brakujący fragment ul. Autostrada Poznańska (do połączenia z A-6)

Szczecin 2020 / OTOCZENIE / Budowa drogi krajowej nr 13 od ronda Hakena do A-6



# Szczecin 2020 / OTOCZENIE / Przebudowa ul. Autostrada Poznańska - węzeł Granitowa z przedłużeniem do Autostrady A-6



Szczecin 2020 / OTOCZENIE / **Przebudowa ul. Autostrada Poznańska**  
**Szacowane koszty prac związanych z przebudową**

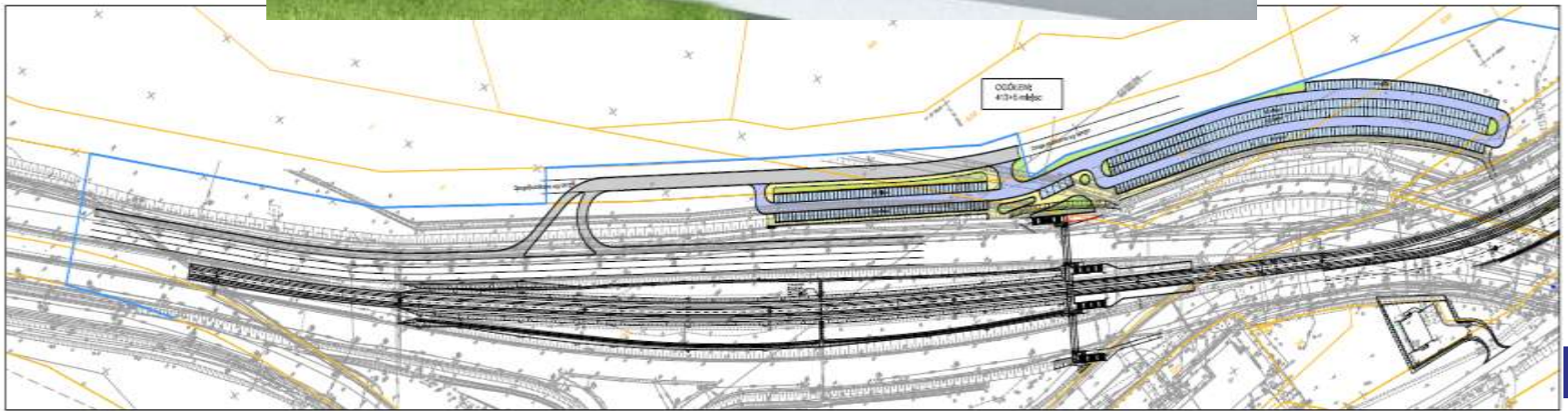
Poszczególne kroki realizacji inwestycji	ZADANIA do wykonania	Szacowane koszty inwestycji (kwoty brutto)	Koszty łącznie narastająco (kwoty brutto)
<b>Krok 1</b>	ZADANIE III CZĘŚĆ 1 – budowa nowego mostu północnego na Regalicy oraz przebudowa układu drogowego niezbędnego do realizacji „Węzła Granitowa”	<b>55 mln zł</b>	55 mln zł
<b>Krok 2</b>	ZADANIE V.1 – Realizacja „Węzła Granitowa” z niezbędną infrastrukturą techniczną	<b>180 mln zł</b>	55 mln zł + 180 mln zł = 235 mln zł
<b>Krok 3</b>	ZADANIE V.2 Realizacja „estakad” z niezbędną infrastrukturą techniczną	<b>106 mln zł</b>	55 mln zł + 180 mln zł + 106 mln zł = 341 mln zł
<b>Krok 4</b>	ZADANIE III – Pozostałe do wykonania prace w tym budowa drugiej jezdni ulicy oraz nowego mostu północnego na Odrze	<b>168 mln zł</b>	55 mln zł + 180 mln zł + 106 mln zł + 168 mln zł = 509 mln zł

# Szczecin 2020 / OTOCZENIE / **Szczeciński Szybki Tramwaj** w powiązaniu z istniejącym układem linii tramwajowych Szczecina

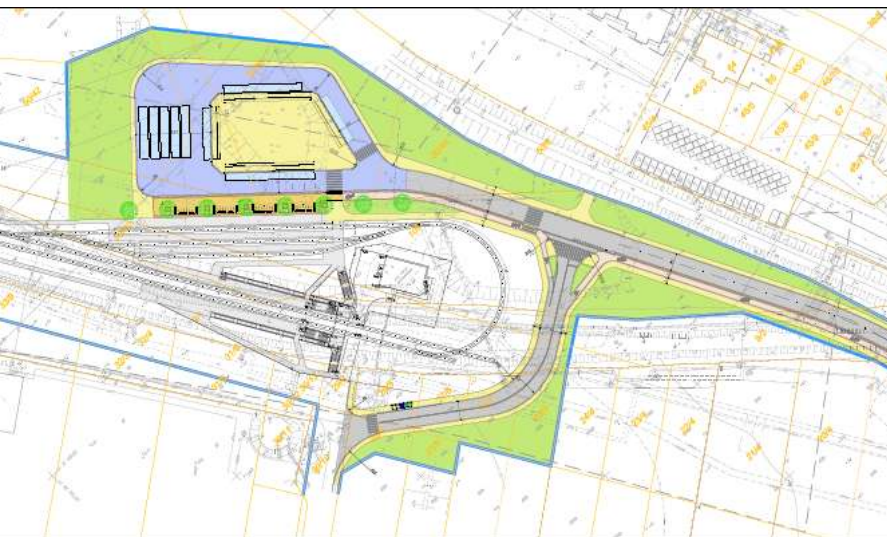




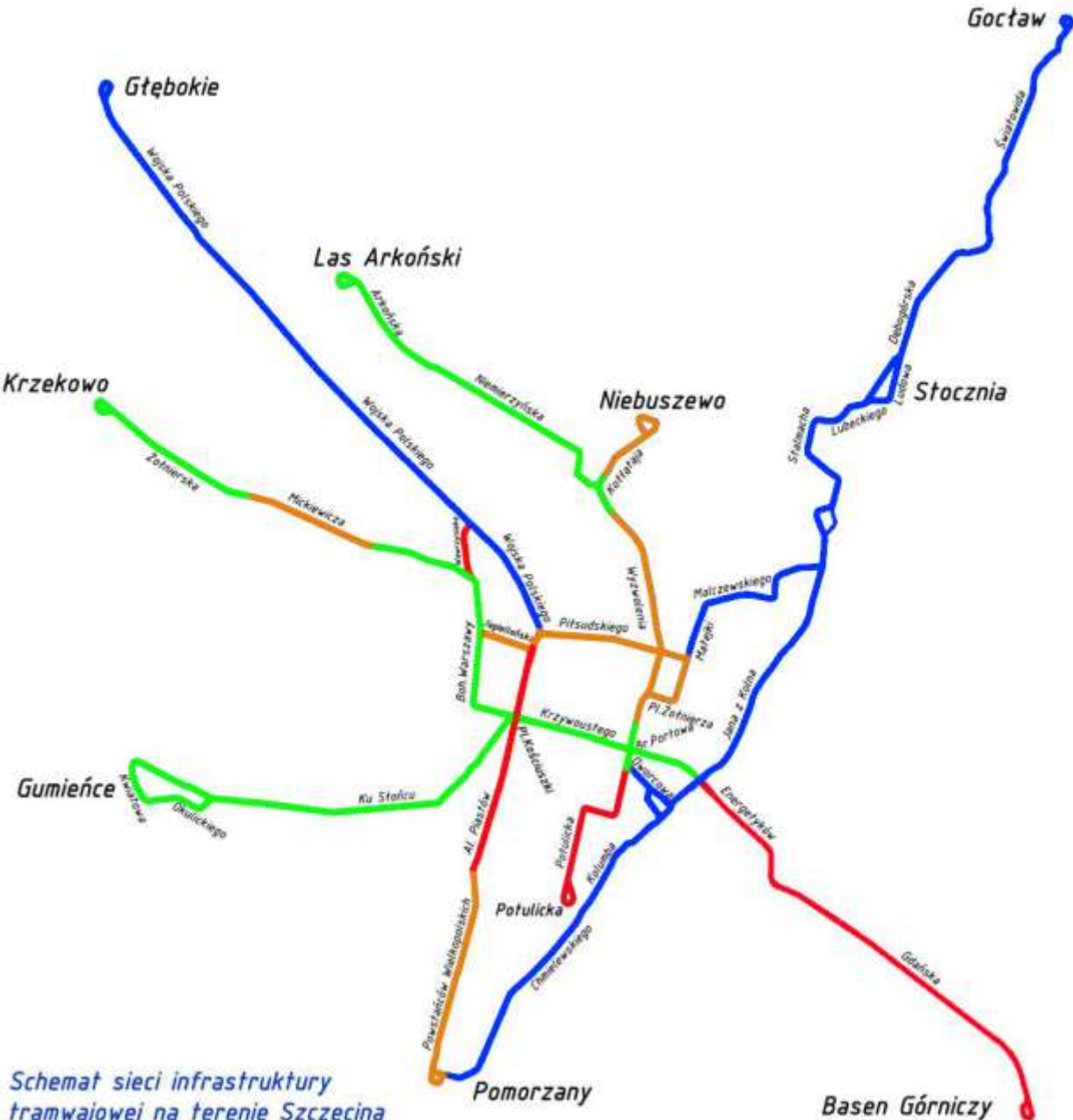
**Szczecin 2020 / OTOCZENIE / System Parkingów Miejskich - Parking Park&Ride przy przystanku „Lotnisko” - Szczeciński Szybki Tramwaj**







**Szczecin 2020 / OTOCZENIE /  
Szczeciński Szybki Tramwaj - Pętla  
„Turkusowa”**



# Szczecin 2020 / OTOCZENIE / Modernizacja torowisk



## Sieć tramwajowa w Szczecinie:

-  torowiska niezmodernizowane
-  odcinki zmodernizowane
-  odcinki w trakcie modernizacji
-  odcinki planowane do modernizacji

Schemat sieci infrastruktury tramwajowej na terenie Szczecina

# Szczecin 2020 / OTOCZENIE / **Modernizacja torowisk oraz przebudowa ulic Potulickiej i Narutowicza**



Szczecin 2020 / OTOCZENIE / **Modernizacja torowisk w al. Piastów i ul. Sikorskiego**



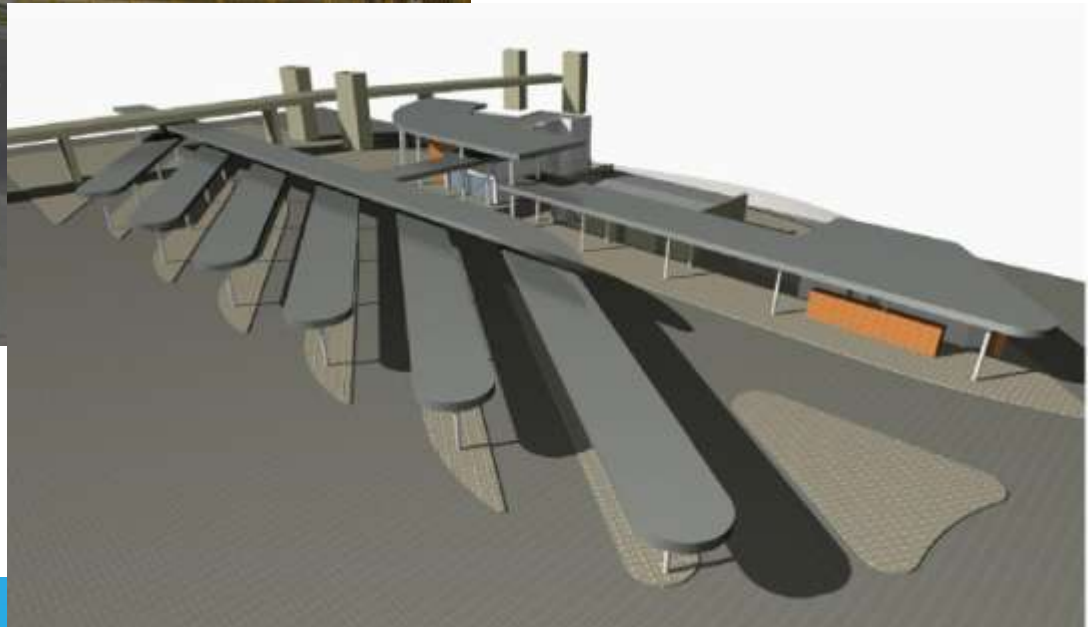
Szczecin 2020 / OTOCZENIE / **Modernizacja torowisk w ul. Wawrzyniaka**



# Szczecin 2020 / OTOCZENIE / Przebudowa Placu Zwycięstwa



Szczecin 2020 / OTOCZENIE / **Przebudowa torowiska w ul. Gdańskiej i Energetyków i wizualizacja przystanku Basen Górniczy**





Szczecin 2020 / OTOCZENIE / **Inwestycje w tabor - Swing oraz Moderus Beta**



Szczecin 2020 /  
OTOCZENIE /  
Inwestycje w tabor  
autobusowy oraz  
System informacji  
pasażerskiej



## Szczecin 2020 / OTOCZENIE / **Szczecińska Kolej Metropolitalna**

Dnia 29 kwietnia br. Stowarzyszenie Szczecińskiego Obszaru Metropolitalnego ogłosiło przetarg nieograniczony na **Wykonanie opracowania na „Wzmacnianie obszaru funkcjonalnego poprzez integrację systemu transportu publicznego na obszarze Szczecińskiego Obszaru Metropolitalnego”**.

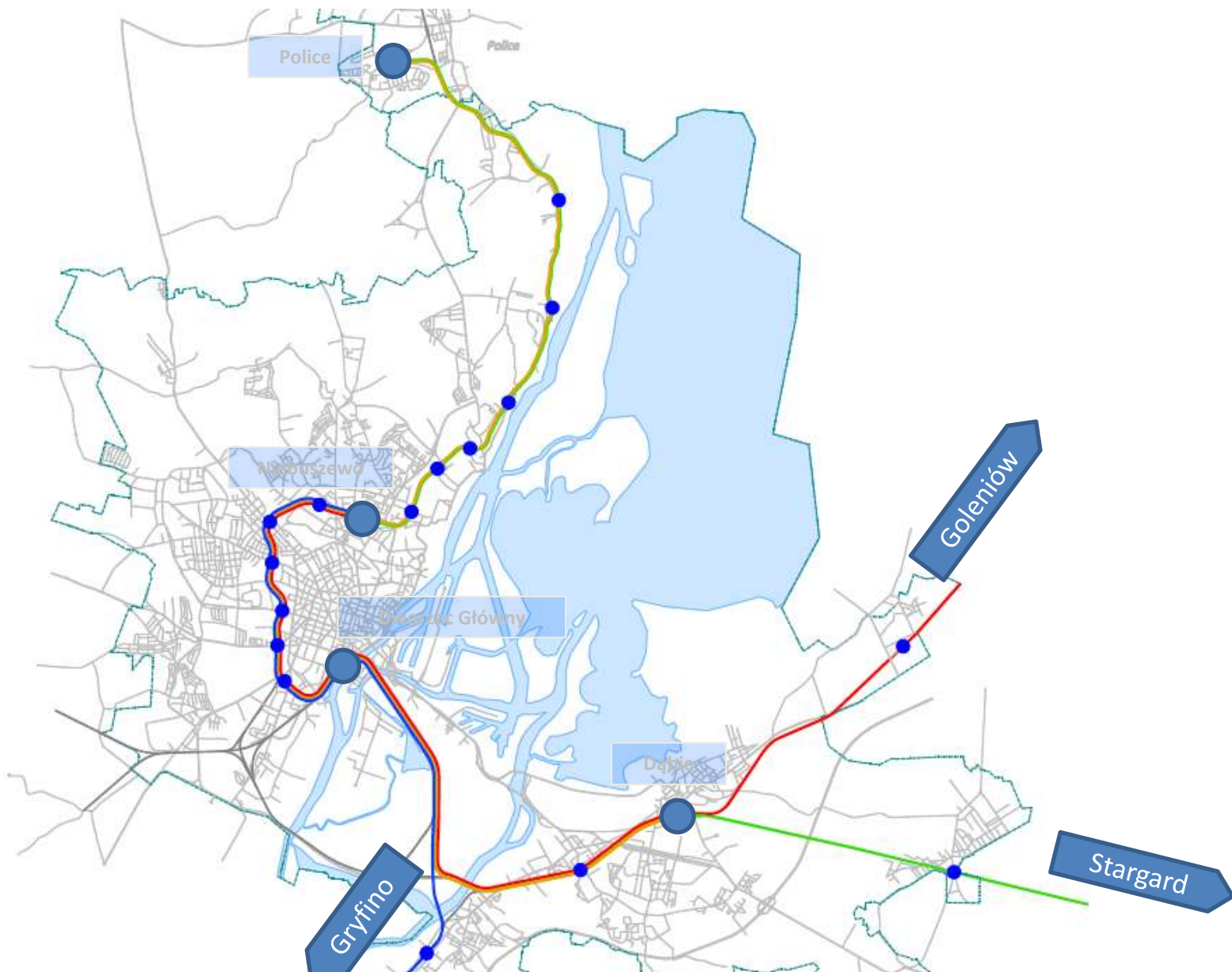
W ramach opracowania powstanie:

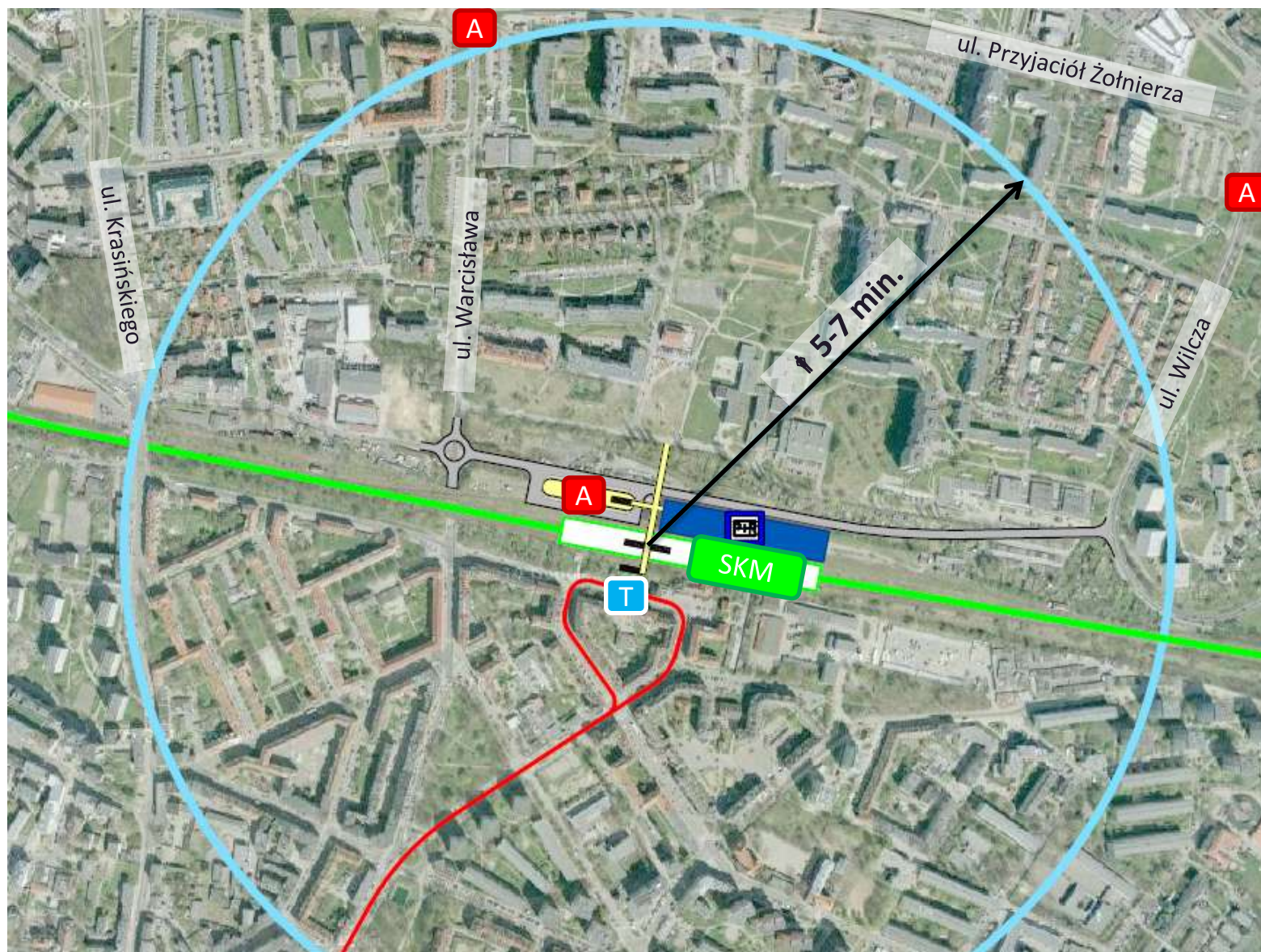
1. Zintegrowana Strategia Transportu Publicznego na obszarze SOM na lata 2014 – 2020;
2. Plan działań integracji transportu publicznego na obszarze SOM na lata 2014 – 2020;
3. Studium wykonalności dla projektu integracji taryfowej, organizacyjnej i biletowej na OF wraz z oceną oddziaływania na środowisko;
4. Studium wykonalności Szczecińskiej Kolei Metropolitalnej wraz ze strategiczną oceną oddziaływania na środowisko.

Orientacyjny koszt  
uruchomienia SKM  
wynosi ok. 664 mln zł.



# Szczecin 2020 / OTOCZENIE / Szczecińska Kolej Metropolitalna





Źródło:  
materiały  
SIiTKRP  
Oddział  
Szczecin

# Szczecińska Kolej Metropolitalna – Węzeł komunikacyjny Niebuszewo





*Źródło: materiały  
SIiTKRP  
Oddział Szczecin*

Szczecin 2020 / OTOCZENIE / **Modernizacja dworca głównego PKP Szczecin** – widok na dworzec górny

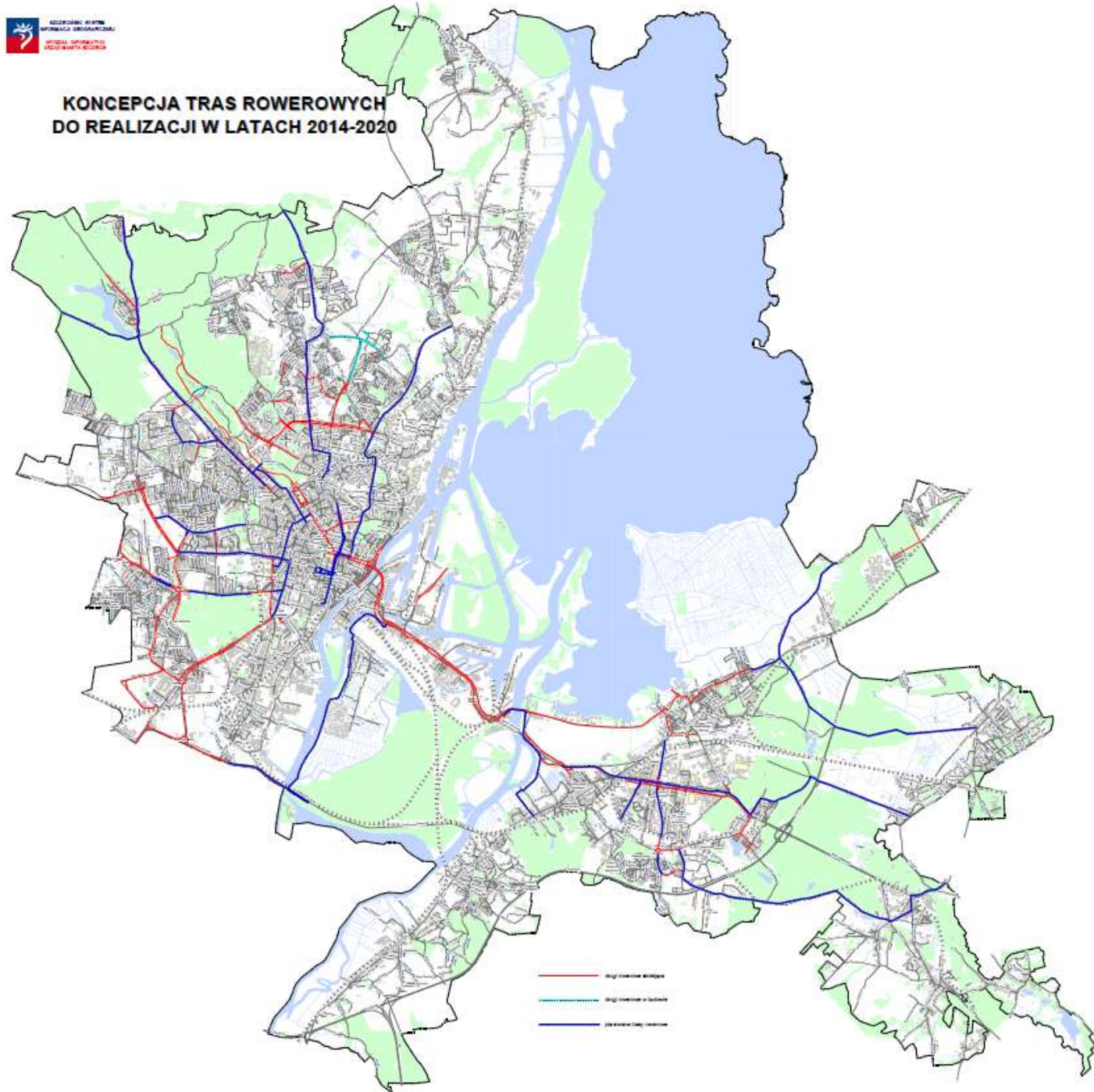




Szczecin 2020 /  
OTOCZENIE /  
Koncepcja tras  
rowerowych



KONCEPCJA TRAS ROWEROWYCH  
DO REALIZACJI W LATACH 2014-2020



## Szczecin 2020 / OTOCZENIE / **Koncepcja tras rowerowych – plany na 2014 i 2015 r.**

- budowa dróg dla rowerów w ciągu ul. Ku Słońcu
- budowa drogi dla rowerów w ciągu ul. Wyzwolenia
- budowa drogi dla rowerów w ciągu pl. Żołnierza Polskiego i Matejki
- wyznaczenie pasów ruchu dla rowerów w ciągu al. Piastów
- wyznaczenie pasów ruchu dla rowerów w ciągu ul. Rayskiego
- wyznaczenie pasów ruchu dla rowerów w ciągu ul. Piłsudskiego
- poprawa warunków ruchu pieszego i rowerowego przy ul. Jagiellońskiej

Wszystkie te inwestycje łączą się m.in. z uruchomieniem **Szczecińskiego Roweru Miejskiego**.

Zmiany organizacji ruchu, które mają nastąpić po przebudowie al. Piastów (torowiska) związane są właśnie z tym, by dać mieszkańcom system z możliwie dobrze funkcjonującą infrastrukturą rowerową, która oczywiście w dalszych latach będzie sukcesywnie rozbudowywana.

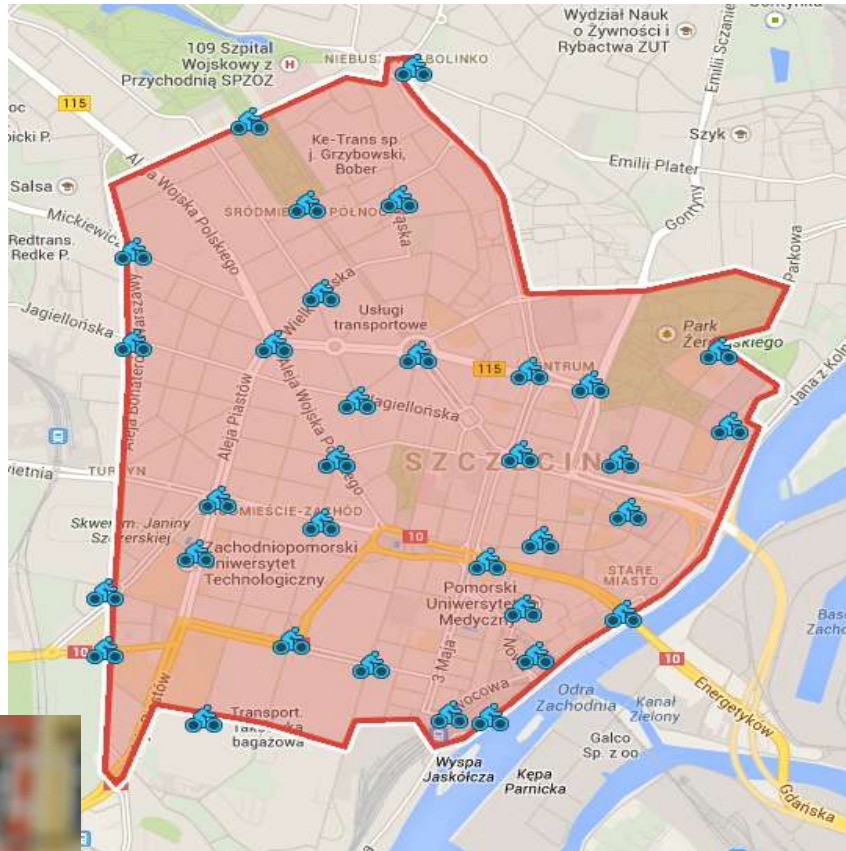

Inne z inwestycji, przy których pojawi się infrastruktura rowerowa, to m.in. przebudowa pl. Zwycięstwa, Niepodległości. Planowane jest wyznaczenie pasów ruchu dla rowerów wzdłuż kolejnych ulic m.in. Potulicka, czy 3 Maja, w celu skomunikowania Śródmieścia z Dworcem Głównym.



# Szczecin 2020 / OTOCZENIE / Stworzenie Szczecińskiego Roweru Miejskiego - projekt zwyciężył w ramach Szczecińskiego Budżetu Obywatelskiego 2014

Szczeciński Rower Miejski  
Podstawowy wzór logo

Poniżej przedstawiono wersję logo z nazwą w wersji podstawowej - przeznaczoną do znakowania SRM na nośnikach wymagających przedstawienia pełnej formalnej nazwy.



# Szczecin 2020 / OTOCZENIE

**Poprawa jakości przestrzeni publicznej**

**Projekty Rekreacyjne i Sportowe**

**Poszerzanie dostępu do oferty kulturalnej**



Szczecin 2020 / OTOCZENIE /  
Zakład Termicznego  
Unieszkodliwiania Odpadów dla  
Szczecińskiego Obszaru  
Metropolitalnego – w budowie



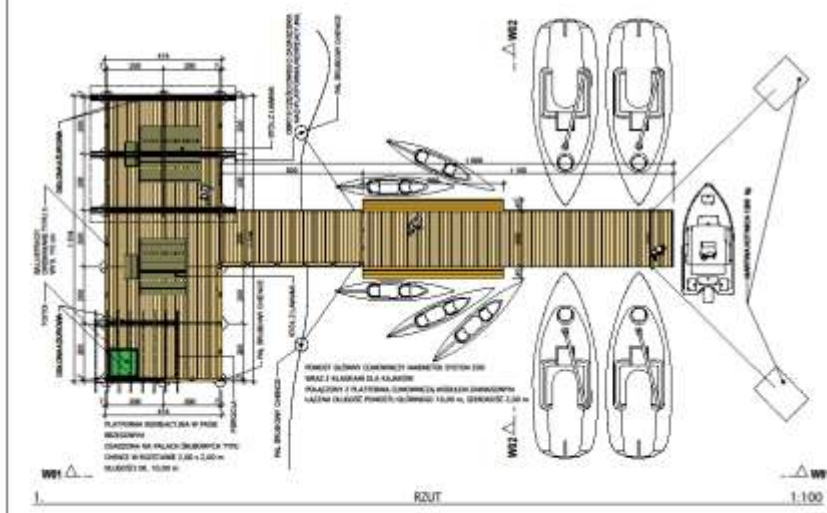
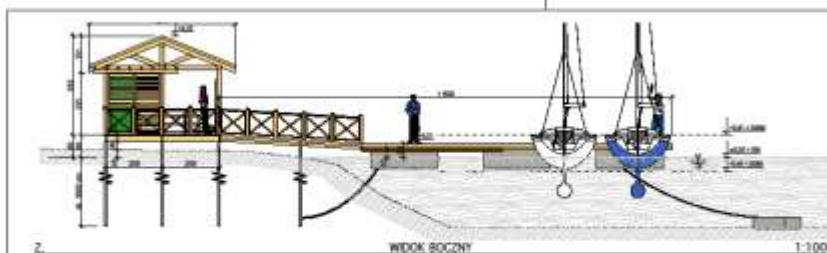
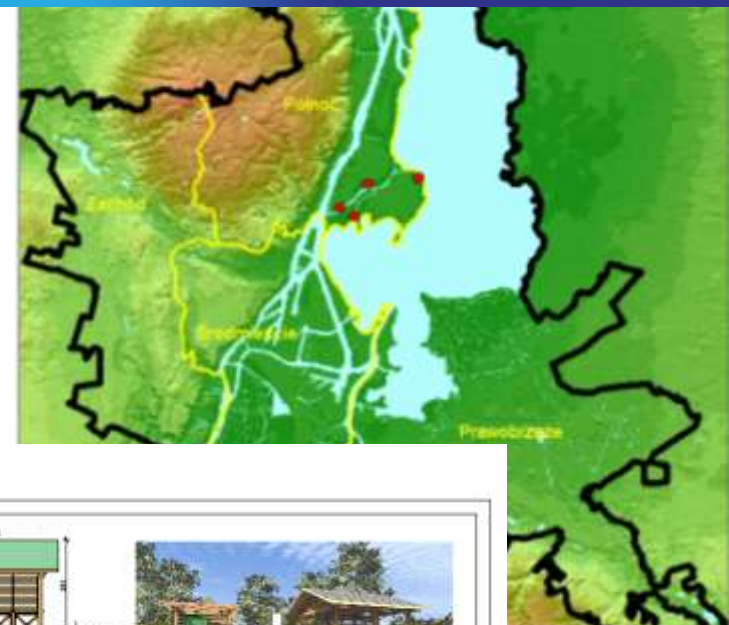
 eco  
generator



# Szczecin 2020 / OTOCZENIE / Budowa transgranicznej bazy turystyki żeglarskiej na Wyspie Grodzkiej



# Szczecin 2020 / OTOCZENIE / Zakątki wodne



## PROGRAM FUNKCJONALNO-UŻYTKOWY DLA REALIZACJI ZAKĄTKA ŻEGLARSKIEGO W REJONIE JEZIORA DĄBIE

### PLANSZA POGŁĄDOWA ZAKĄTKA WODNEGO

Nr Arkusza: **2** Skala: **1:100, 1:125**

OPRACOWANIE:  
Architektoniczna Pracownia Projektowa Zdzisława Andrzejewskiego  
ul. M. Konopnickiej 85/2, 71-132 Szczecin  
arch. arch. Zdzisław Andrzejewski, Arkadiusz Czarkowski

Wszystkie prawa zastrzeżone, łącznie z prawem reprodukcji lub udostępniania  
materiału zawartym w tym rysunku lub jego części bez uprzedzenia biura projektowego  
(30.11.2019) poz. 02, str. 158-170

Szczecin 2020 / OTOCZENIE /  
Centrum Żeglarskie









# Szczecin 2020 / OTOCZENIE / **Nowa siedziba Filharmonii Szczecińskiej**



Szczecin 2020 / OTOCZENIE / **Nowa siedziba Filharmonii Szczecińskiej**



Szczecin 2020 / OTOCZENIE / **Hala widowiskowo - sportowa przy ul. Szafera**



Szczecin 2020 / OTOCZENIE / Hala widowiskowo - sportowa przy ul. Szafera



Szczecin 2020 / OTOCZENIE / **Hala widowiskowo - sportowa przy ul. Szafera**



**Szczecin 2020 / OTOCZENIE / Modernizacja Stadionu Miejskiego im. F. Krygiera;  
Teatr Letni – przebudowa i rozbudowa dachu, widowni oraz ciągów komunikacyjnych**





Szczecin 2020 / OTOCZENIE / **Willa Lentza - miejsce spotkań;**  
**Centrum Kultury Technicznej przy Muzeum Techniki i Komunikacji oraz fontanna**



PRZEBUDOWA ZBIORNIKA PRZECIWPÓZAROWEGO



PRZEBUDOWA ZBIORNIKA PRZECIWPÓZAROWEGO



Widok z ul. Niemczyńskiej w stronę ul. Z. Krasińskiego  
SZCZECIN | UL. NIEMCZYŃSKA



Widok z parku w stronę ul. Z. Krasińskiego

**Szczecin 2020 / OTOCZENIE /  
Zadania inicjowane przez Rady  
Osiedli /**

**Budowa Amfiteatru – sceny letniej i  
zagospodarowanie terenu przy  
Teatrze Lalek „Pleciuga”; Skwer  
Gałczyńskiego; Plac Batorego**



**Szczecin 2020**


# **OTOCZENIE**

**Inwestycje wykonane i planowane do  
realizacji w poszczególnych  
Dzielnicach**

# Dzielnica Śródmieście



# Przebudowane skrzyżowanie w rejonie pl. Brama Portowa oraz nowe przystanki



# Wyremontowane skrzyżowanie, ścieżka rowerowa przy Placu Żołnierza Polskiego



**Wyremontowane ulice: skrzyżowanie wraz z nową sygnalizacją świetlną przy al. Piastów i ul. Ku Słońcu, al. Bohaterów Warszawy, ul. Mickiewicza**




**Wyremontowane ulice: Zaleskiego, Niemierzyńska wraz z nowym wiaduktem, Słowackiego, rondo im. Polonii Mandżurskiej,**





# Wyremontowane bulwary oraz Aleja Żeglarzy



## Trafostacja Sztuki – widok przed i po remoncie



## Akademia Sztuki – plany rozwojowe i remontowe



**Odrestaurowana fontanna oraz ścieżka rowerowa u podnóża na Wałów Chrobrego, „Brama Wodna” na pl. Zwycięstwa**



# Teatr Lalek „Pleciuga”



# Basen FLOATING ARENA



## Odrestaurowany budynek Urzędu Miasta



## Zmodernizowany Żłobek przy ul. Niedziałkowskiego





**Dzienny Dom Pomocy Społecznej przy ul. Ściegiennego**



# Kompleksowa renowacja zabudowy Kwartału 23 „Rewitalizacja „RAZEM”



**Kompleksowa  
renowacja zabudowy  
Kwartалу 40  
(ul. Śląska/Obrońców  
Stalingradu)  
TBS Prawobrzeże**



**Boiska Orlik przy Rondzie Giedroycia oraz przy ul. E. Plater,  
boiska „Gryfuś” przy ul. Pobożnego – PP 27 i Ofiar Oświęcimia – PP 23**



## Boisko Orlik przy ul. Kopernika, obiekty sportowe przy ul. Kusocińskiego



**Place zabaw:**  
w Parku im. Szczerskiej,  
w Parku Żeromskiego,  
przy ul. Cyryla i Metodego



# Dzielnica Zachód



**Parki rekreacyjne: Przygodna i Taczaka/Kutrzeby**  
**Park rekreacyjny przy ul Popiełuszki - wizualizacja**





**Ścieżka edukacyjna przy leśniczówce Białej,  
Centrum Edukacji Ekologicznej, Polana Sportowa**



**Obiekty sportowe przy ul. Czorszyńska SP Nr 48 i przy ul. Budzysza Wosia SP Nr 53**




~P # L

## Parking oraz ścieżka rowerowa przy ul. Unii Lubelskiej



## Wyremontowane ul. Mickiewicza i Wernyhory, Derdowskiego



Wyremontowane ulice Spiska  
i Łukasińskiego,  
kładka przy ul. 9 –Maja





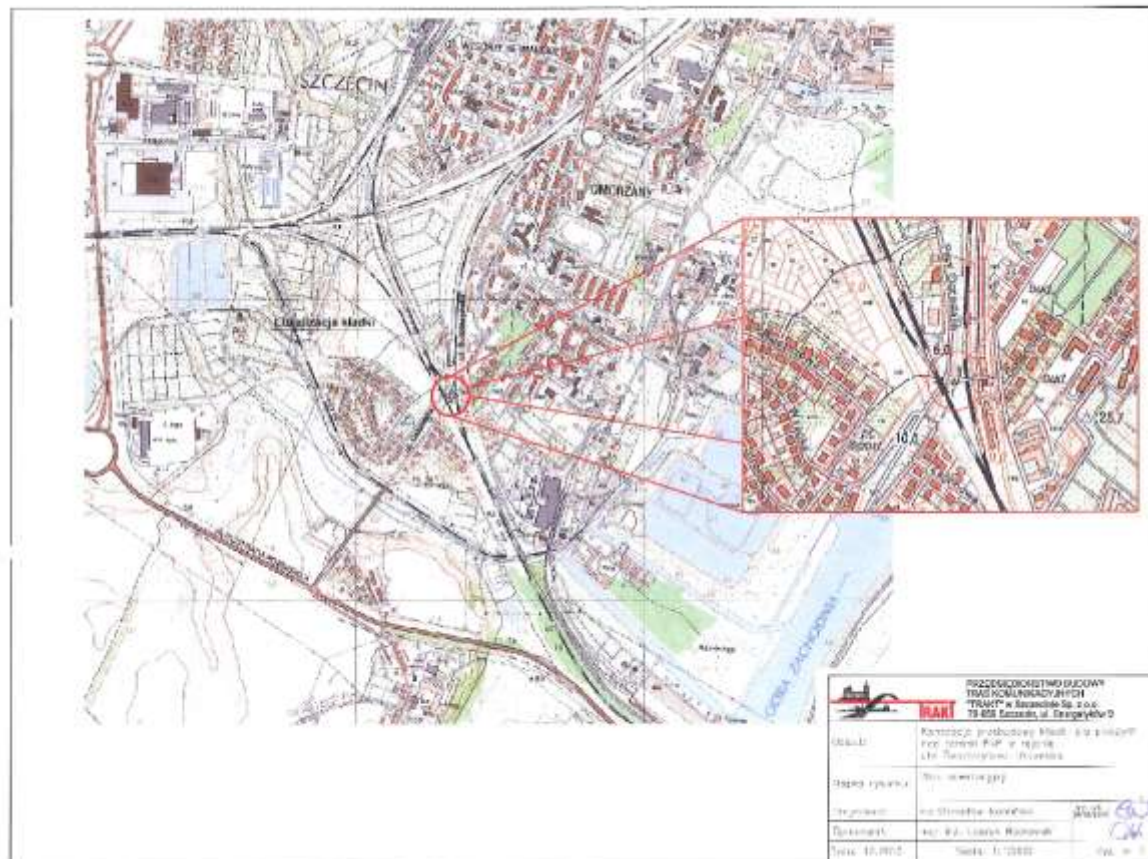
# Kładka przy ul. Budziszynskiej – wizualizacja



Zdj. Nr 5 – widok z istniejącej kładki w kierunku ul. Ułanowskiej (Zagorze).



Zdj. Nr 6 – widok istniejącej kładki od strony ul. Ułanowskiej.



# Dzielnica Północ





## ul. Górna – ekoport



## Oświetlenie kościoła przy ul. Strzałowskiej



## Szkoła Podstawowa Nr 7



## Żłobek „Przy Strumyku” - ul. Brytyjska 19



# Przedszkole modułowe przy SP Nr 7



# Boiska przy ul. Bandurskiego - koncepcja



# Rewitalizacja Stawu Brodowskiego - projekt realizowany dzięki wygranej w Szczecińskim Budżecie Obywatelskim 2014




- 1. Ścieżki rowerowe
- 2. Ścieżki pieszo-rowerowe
- 3. Ścieżki pieszo-konny
- 4. Ścieżki pieszo-rolnicze
- 5. Ścieżki pieszo-ekologiczne
- 6. Ścieżki pieszo-artyści
- 7. Ścieżki pieszo-życiowe
- 8. Ścieżki pieszo-życiowe
- 9. Ścieżki pieszo-życiowe
- 10. Ścieżki pieszo-życiowe
- 11. Ścieżki pieszo-życiowe
- 12. Ścieżki pieszo-życiowe
- 13. Ścieżki pieszo-życiowe
- 14. Ścieżki pieszo-życiowe
- 15. Ścieżki pieszo-życiowe
- 16. Ścieżki pieszo-życiowe
- 17. Ścieżki pieszo-życiowe
- 18. Ścieżki pieszo-życiowe
- 19. Ścieżki pieszo-życiowe
- 20. Ścieżki pieszo-życiowe
- 21. Ścieżki pieszo-życiowe
- 22. Ścieżki pieszo-życiowe
- 23. Ścieżki pieszo-życiowe
- 24. Ścieżki pieszo-życiowe
- 25. Ścieżki pieszo-życiowe
- 26. Ścieżki pieszo-życiowe
- 27. Ścieżki pieszo-życiowe
- 28. Ścieżki pieszo-życiowe
- 29. Ścieżki pieszo-życiowe
- 30. Ścieżki pieszo-życiowe
- 31. Ścieżki pieszo-życiowe
- 32. Ścieżki pieszo-życiowe
- 33. Ścieżki pieszo-życiowe
- 34. Ścieżki pieszo-życiowe
- 35. Ścieżki pieszo-życiowe
- 36. Ścieżki pieszo-życiowe
- 37. Ścieżki pieszo-życiowe
- 38. Ścieżki pieszo-życiowe
- 39. Ścieżki pieszo-życiowe
- 40. Ścieżki pieszo-życiowe
- 41. Ścieżki pieszo-życiowe
- 42. Ścieżki pieszo-życiowe
- 43. Ścieżki pieszo-życiowe
- 44. Ścieżki pieszo-życiowe
- 45. Ścieżki pieszo-życiowe
- 46. Ścieżki pieszo-życiowe
- 47. Ścieżki pieszo-życiowe
- 48. Ścieżki pieszo-życiowe
- 49. Ścieżki pieszo-życiowe
- 50. Ścieżki pieszo-życiowe
- 51. Ścieżki pieszo-życiowe
- 52. Ścieżki pieszo-życiowe
- 53. Ścieżki pieszo-życiowe
- 54. Ścieżki pieszo-życiowe
- 55. Ścieżki pieszo-życiowe
- 56. Ścieżki pieszo-życiowe
- 57. Ścieżki pieszo-życiowe
- 58. Ścieżki pieszo-życiowe
- 59. Ścieżki pieszo-życiowe
- 60. Ścieżki pieszo-życiowe
- 61. Ścieżki pieszo-życiowe
- 62. Ścieżki pieszo-życiowe
- 63. Ścieżki pieszo-życiowe
- 64. Ścieżki pieszo-życiowe
- 65. Ścieżki pieszo-życiowe
- 66. Ścieżki pieszo-życiowe
- 67. Ścieżki pieszo-życiowe
- 68. Ścieżki pieszo-życiowe
- 69. Ścieżki pieszo-życiowe
- 70. Ścieżki pieszo-życiowe
- 71. Ścieżki pieszo-życiowe
- 72. Ścieżki pieszo-życiowe
- 73. Ścieżki pieszo-życiowe
- 74. Ścieżki pieszo-życiowe
- 75. Ścieżki pieszo-życiowe
- 76. Ścieżki pieszo-życiowe
- 77. Ścieżki pieszo-życiowe
- 78. Ścieżki pieszo-życiowe
- 79. Ścieżki pieszo-życiowe
- 80. Ścieżki pieszo-życiowe
- 81. Ścieżki pieszo-życiowe
- 82. Ścieżki pieszo-życiowe
- 83. Ścieżki pieszo-życiowe
- 84. Ścieżki pieszo-życiowe
- 85. Ścieżki pieszo-życiowe
- 86. Ścieżki pieszo-życiowe
- 87. Ścieżki pieszo-życiowe
- 88. Ścieżki pieszo-życiowe
- 89. Ścieżki pieszo-życiowe
- 90. Ścieżki pieszo-życiowe
- 91. Ścieżki pieszo-życiowe
- 92. Ścieżki pieszo-życiowe
- 93. Ścieżki pieszo-życiowe
- 94. Ścieżki pieszo-życiowe
- 95. Ścieżki pieszo-życiowe
- 96. Ścieżki pieszo-życiowe
- 97. Ścieżki pieszo-życiowe
- 98. Ścieżki pieszo-życiowe
- 99. Ścieżki pieszo-życiowe
- 100. Ścieżki pieszo-życiowe

***Trasa widokowa  
„Do Wodozbioru”***





## Modernizacja ul. Stołczyńskiej



## Wyremontowana ul. Szosa Polska nowe wiaty przystankowe



**Pętla autobusowa Podbórzeńska ( w oddali wejście na trasę widokową – Do Wodozbioru)**



## Przebudowa ul. Łącznej





# Osiedle STBS - łączna-Kukułeczki



**WIDOK 3 W KIERUNKU PLACU OD ULICY ŁĄCZNEJ**



# Dzielnica Prawobrzeże



## Utworzenie „Centrum Edukacji Ekologicznej Szmaragdowe – Zdroje” w Szczecinie





## Zagospodarowanie Remizy przy jeziorze Szmaragdowym



## Nowe ścieżki i Centrum Informacji Turystycznej przy Jeziorze Szmaragdowym



## Skatepark na Osiedlu Bukowym oraz boisko przy ul. Topolowej



## Nowe obiekty sportowe



Boisko Orlik przy ul. Pomorskiej - LO III

Obiekty sportowe przy ul. Bośniackiej SP 71



## Zrewitalizowane zielone tereny rekreacyjne

Teren rekreacyjno –  
sportowy przy  
ul. Kołbackiej w Płoni



**Ścieżka pieszo – rowerowa**  
nad Płonią w Dąbju



**Polana nad Płonią przy ul. Tczewskiej**



## Wyremontowana droga i miejsca parkingowe w okolicy cmentarza przy ul. Goleniowskiej w Dąbiu



**Nowe miejsca  
parkingowe przy  
Dworcu PKP Dąbie**

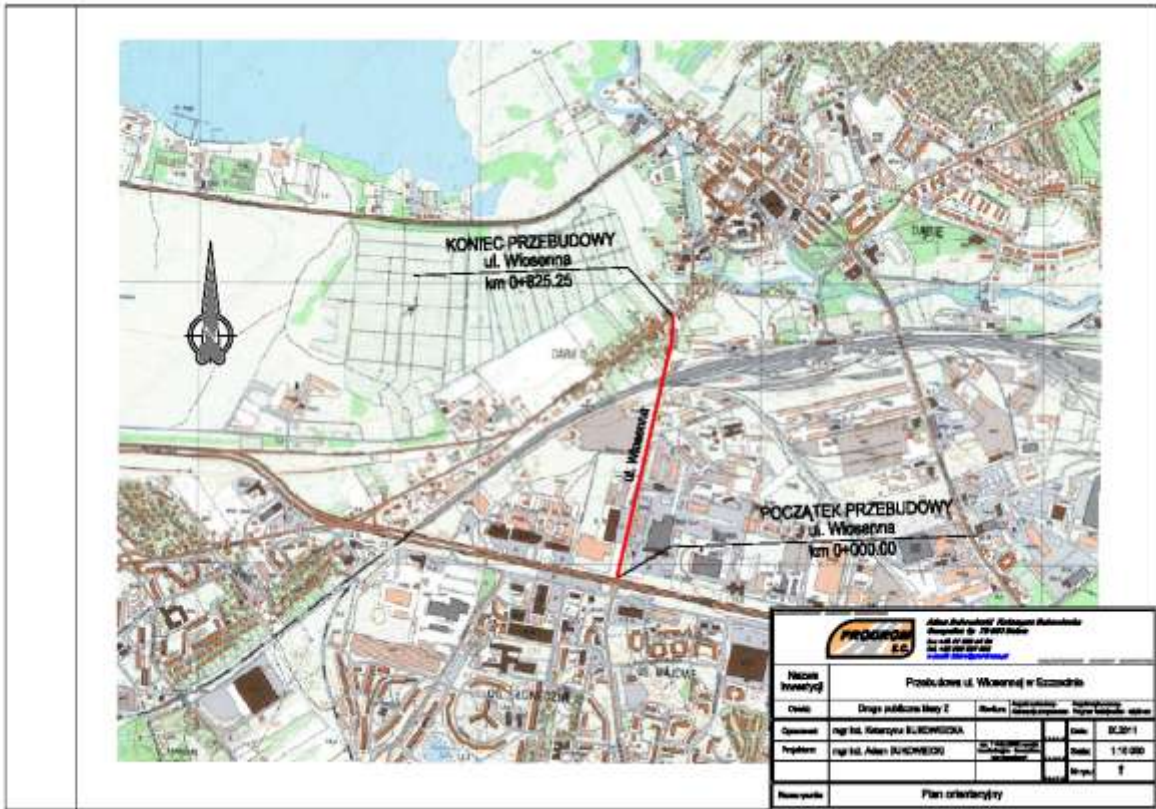
## Ekoport w Płoni



**Budowany ekoport przy ul.  
Leszczynowej**



# Przebudowa ul. Wiosennej





## Przebudowa ul. Szybowcowej



# Amfiteatr w Żydowcach



**LEGENDA**

- 1. Linia graniczna terenu
- 2. Linia graniczna obiektu
- 3. Linia graniczna placu
- 4. Linia graniczna drogi
- 5. Linia graniczna parku
- 6. Linia graniczna strefy
- 7. Linia graniczna strefy
- 8. Linia graniczna strefy
- 9. Linia graniczna strefy
- 10. Linia graniczna strefy
- 11. Linia graniczna strefy
- 12. Linia graniczna strefy
- 13. Linia graniczna strefy
- 14. Linia graniczna strefy
- 15. Linia graniczna strefy
- 16. Linia graniczna strefy
- 17. Linia graniczna strefy
- 18. Linia graniczna strefy
- 19. Linia graniczna strefy
- 20. Linia graniczna strefy
- 21. Linia graniczna strefy
- 22. Linia graniczna strefy
- 23. Linia graniczna strefy
- 24. Linia graniczna strefy
- 25. Linia graniczna strefy
- 26. Linia graniczna strefy
- 27. Linia graniczna strefy
- 28. Linia graniczna strefy
- 29. Linia graniczna strefy
- 30. Linia graniczna strefy
- 31. Linia graniczna strefy
- 32. Linia graniczna strefy
- 33. Linia graniczna strefy
- 34. Linia graniczna strefy
- 35. Linia graniczna strefy
- 36. Linia graniczna strefy
- 37. Linia graniczna strefy
- 38. Linia graniczna strefy
- 39. Linia graniczna strefy
- 40. Linia graniczna strefy
- 41. Linia graniczna strefy
- 42. Linia graniczna strefy
- 43. Linia graniczna strefy
- 44. Linia graniczna strefy
- 45. Linia graniczna strefy
- 46. Linia graniczna strefy
- 47. Linia graniczna strefy
- 48. Linia graniczna strefy
- 49. Linia graniczna strefy
- 50. Linia graniczna strefy
- 51. Linia graniczna strefy
- 52. Linia graniczna strefy
- 53. Linia graniczna strefy
- 54. Linia graniczna strefy
- 55. Linia graniczna strefy
- 56. Linia graniczna strefy
- 57. Linia graniczna strefy
- 58. Linia graniczna strefy
- 59. Linia graniczna strefy
- 60. Linia graniczna strefy
- 61. Linia graniczna strefy
- 62. Linia graniczna strefy
- 63. Linia graniczna strefy
- 64. Linia graniczna strefy
- 65. Linia graniczna strefy
- 66. Linia graniczna strefy
- 67. Linia graniczna strefy
- 68. Linia graniczna strefy
- 69. Linia graniczna strefy
- 70. Linia graniczna strefy
- 71. Linia graniczna strefy
- 72. Linia graniczna strefy
- 73. Linia graniczna strefy
- 74. Linia graniczna strefy
- 75. Linia graniczna strefy
- 76. Linia graniczna strefy
- 77. Linia graniczna strefy
- 78. Linia graniczna strefy
- 79. Linia graniczna strefy
- 80. Linia graniczna strefy
- 81. Linia graniczna strefy
- 82. Linia graniczna strefy
- 83. Linia graniczna strefy
- 84. Linia graniczna strefy
- 85. Linia graniczna strefy
- 86. Linia graniczna strefy
- 87. Linia graniczna strefy
- 88. Linia graniczna strefy
- 89. Linia graniczna strefy
- 90. Linia graniczna strefy
- 91. Linia graniczna strefy
- 92. Linia graniczna strefy
- 93. Linia graniczna strefy
- 94. Linia graniczna strefy
- 95. Linia graniczna strefy
- 96. Linia graniczna strefy
- 97. Linia graniczna strefy
- 98. Linia graniczna strefy
- 99. Linia graniczna strefy
- 100. Linia graniczna strefy

**AMFITEATR**

1	2	3	4	5	6	7	8	9	10	11	12	13	14	15	16	17	18	19	20	21	22	23	24	25	26	27	28	29	30	31	32	33	34	35	36	37	38	39	40	41	42	43	44	45	46	47	48	49	50	51	52	53	54	55	56	57	58	59	60	61	62	63	64	65	66	67	68	69	70	71	72	73	74	75	76	77	78	79	80	81	82	83	84	85	86	87	88	89	90	91	92	93	94	95	96	97	98	99	100
---	---	---	---	---	---	---	---	---	----	----	----	----	----	----	----	----	----	----	----	----	----	----	----	----	----	----	----	----	----	----	----	----	----	----	----	----	----	----	----	----	----	----	----	----	----	----	----	----	----	----	----	----	----	----	----	----	----	----	----	----	----	----	----	----	----	----	----	----	----	----	----	----	----	----	----	----	----	----	----	----	----	----	----	----	----	----	----	----	----	----	----	----	----	----	----	----	----	----	-----

## Przebudowa boiska przy ZS nr 7 ul. Rymarska



# Zagospodarowanie terenu Parku Majowe – koncepcja





Szczecin 2020

**WSPÓŁDECYDOWANIE**



# Szczecin 2020 / WSPÓŁDECYDOWANIE

Miasto będzie rozwijało się tylko przy aktywnym udziale **mieszkańców zaangażowanych w jego sprawy.**

## Proponuję:

- **Kontynuację Programu Inwestycji Rad Osiedli;**
- Kontynuację **Budżetu Mieszkańców Szczecina;**
- Więcej **konsultacji społecznych;**
- **Program Urząd non stop** – Biuro Obsługi Interesantów będzie czynne do późnego wieczora;
- **Program Alert Miejski - Dbam o Moje Miasto** – zgłaszanie i monitorowanie problemów miasta – system wymiany opinii z mieszkańcami;
- **Centrum Aktywności Mieszkańców** – zgłaszanie i wdrażanie pomysłów mieszkańców.



# Dzielnica Śródmieście

Współfinansowanie inwestycji Rad Osiedli  
Wykonanie za lata 2012-2013 oraz plan na 2014 r.



## Rady Osiedli:

**CENTRUM**

**DRZETOWO - GRABOWO**

**ŁĘKNO**

**MIĘDZYODRZE – WYSPA PUCKA**

**NIEBUSZEWO - BOLINKO**

**NOWE MIASTO**

**STARE MIASTO**

**ŚRÓDMIEŚCIE PÓŁNOC**

**ŚRÓDMIEŚCIE ZACHÓD**

**TURZYN**

**RO Centrum - Inwestycje realizowane w ramach przyznanych RO - 100 tys. zł**

<b>2012</b>	<b>Utworzenie szkolnego placu zabaw w ramach rządowego programu "Radosna Szkoła" przy Centrum Kształcenia Sportowego przy ul. Mazurskiej 40</b>	<b>WOŚ</b>
<b>2013</b>	<b>Plac zabaw dla szkoły nr 54 przy ul. Rayskiego</b>	<b>WOŚ</b>
<b>2014</b>	<b>Przełożenie nowego wewnątrzsiedlowego chodnika pomiędzy ul. Rayskiego i Kujawską – <u>zrealizowane</u></b>	<b>WGKiOŚ</b>
	<b>Wykonanie nowego zadaszzenia nad wejściem do szkoły Podstawowej nr 54 przy ul. Rayskiego</b>	<b>Woś</b>
	<b>Modernizacja placu zabaw przy ul. Rayskiego</b>	<b>ZUK</b>



**Inwestycje osiedlowe: place zabaw - przy CKS ul. Mazurska i przy SP 54 ul. Rayskiego;  
chodnik pomiędzy ul. Rayskiego i Kujawską**



Planowane inwestycje osiedlowe: plac zabaw przy ul. Rayskiego oraz zadaszenie wejścia do SP 54



RO Drzetowo – Grabowo - Inwestycje realizowane w ramach przyznanych RO - 100 tys. zł

<b>2012</b>	<b>Projekt przebudowy Parku im. Stanisława Nadratowskiego</b>	<b>ZUK</b>
<b>2013</b>	<b>Przebudowa Parku im. Stanisława Nadratowskiego</b>	<b>ZUK</b>
<b>2014</b>	<b>II etap przebudowy parku im. Stanisława Nadratowskiego</b>	<b>ZUK</b>


# Inwestycje osiedlowe : Przebudowa Parku Nadratowskiego




**RO Łęknio - Inwestycje realizowane w ramach przyznanych RO - 100 tys. zł**

<b>2012</b>	<b>Wykonanie projektu przebudowy basenu p-poż na terenie Skweru przy Parku im. Gałczyńskiego</b>	<b>ZUK</b>
<b>2013</b>	<b>I etap przebudowy basenu p-poż na terenie Skweru przy Parku im. Gałczyńskiego – dokumentacja</b>	<b>WGKiOŚ</b>
<b>2014</b>	<b>Przebudowa basenu p-poż na terenie Skweru przy Parku im. Gałczyńskiego</b> <b>Remont chodników przy ul. Ojca Beyzyna i Gorkiego</b>	<b>WGKiOŚ</b> <b>ZDiTM</b>

# Planowane inwestycje osiedlowe: Skwer Gałczyńskiego – stan obecny oraz wizualizacja



## Planowane inwestycje osiedlowe: remont chodników w ul. Beyzyma i Gorkiego



**RO Niebuszewo – Bolinko - Inwestycje realizowane w ramach przyznanych RO - 100 tys. zł**

<b>2012</b>	<b>Remont chodnika przy posesjach Niemcewicza 39-41</b>	<b>ZBiLK</b>
<b>2012</b>	<b>Doposażenie placu zabaw w parku im. Stefana Kownasa</b>	<b>ZUK</b>
<b>2013</b>	<b>Wykonanie chodnika przy ul. Niemierzyńskiej / Krasieńskiego</b>	<b>WGKiOŚ</b>
<b>2014</b>	<b>Remont chodnika przy ul. Krasieńskiego na odcinku od ul Krasieńskiego 95 do ul. Zamoyskiego</b>	<b>ZDiTM</b>
	<b>Przełożenie chodnika ul. Niemierzyńska – Barnima przy przedszkolu</b>	<b>ZDiTM</b>
	<b>Naprawa urządzeń zabawowych na placu zabaw oraz zmiana nawierzchni boiska – przy ul. Reya/Heleny - <u>zrealizowano</u></b>	<b>WGKiOŚ</b>
	<b>Dokończenie Orlika przy SP 69 ul. Zamoyskiego</b>	<b>WOŚ</b>



**Inwestycje osiedlowe : plac zabaw w Parku Kownasa, wyremontowany chodnik przy ul. Niemierzyńskiej i Krasińskiego, plac zabaw oraz boisko pomiędzy ul Reya i Heleny**



# Planowane inwestycje osiedlowe : chodniki przy ul. Zamoyskiego i Krasińskiego



**RO Nowe Miasto - Inwestycje realizowane w ramach przyznaných RO - 100 tys. zł**

<b>2012</b>	<b>Projekt przebudowy basen p-poż. na pl. Batorego</b>	<b>WGKiOŚ</b>
<b>2013</b>	<b>Budowa chodnika przy skarpie i remont schodów przy ul. Potulickiej - projekt</b>	<b>ZBiLK</b>
<b>2014</b>	<b>Budowa chodnika przy skarpie i remont schodów przy ul. Potulickiej</b>	<b>ZBiLK</b>

## Plac Batorego- wizualizacja



**RO Stare Miasto - Inwestycje realizowane w ramach przyznanych RO - 100 tys. zł**

<b>2012</b>	<b>Remont schodów przy ul. Rybackiej</b>	<b>ZUK</b>
<b>2013</b>	<b>Remont chodnika w ciągu ul. Grodzkiej na odcinku od ul. Sołtysiej do ul. Kuśnierskiej (po stronie szkoły nr 63)</b>	<b>ZDiTM</b>
<b>2014</b>	<b>Remont chodnika w ciągu ul. Grodzkiej</b>	<b>ZDiTM</b>


## Inwestycje osiedlowe : schody przy ul. Rybackiej oraz chodnik przy ul. Grodzkiej



RO Śródmieście – Północ - Inwestycje realizowane w ramach przyznanych RO - 100 tys. zł

<b>2012</b>	Wykonanie wymiany nawierzchni przystanku tramwajowego przy al. Wyzwolenia (przed ul. Lubomirskiego kierunek Niebuszewo)	<b>ZDiTM</b>
<b>2013</b>	Remont schodów przy al. Wyzwolenia (przy byłym szpitalu kolejowym) – <i>projekt</i>	<b>ZDiTM</b>
<b>2014</b>	Remont schodów przy ul. Wyzwolenia (przy byłym szpitalu kolejowym) Zagospodarowanie terenu przy ul. Wyzwolenia 77a wraz z montażem urządzeń sportowo - rekreacyjnych	<b>ZDiTM</b> <b>ZBiLK</b>

## Planowane inwestycje osiedlowe: schody przy ul. Wyzwolenia





## RO Śródmieście Zachód - Inwestycje realizowane w ramach przyznaných RO - 100 tys. zł

<b>2012</b>	<b>Zagospodarowanie podwórka – ul. Małkowskiego 23,24,25: projekt zagospodarowania i wykonanie prac modernizacyjnych</b>	<b>ZBiLK</b>
<b>2013</b>	<b>II etap remontu nawierzchni podwórka przy ul. Małkowskiego 23,24,25; Krzywoustego, Bogusława, Kr. Jadwigi</b>	<b>ZBiLK</b>



**RO Turzyn - Inwestycje realizowane w ramach przyznanych RO - 100 tys. zł**

<b>2012</b>	<b>Zagospodarowanie boiska w Parku Noakowskiego</b>	<b>ZUK</b>
<b>2012</b>	<b>Rozbudowa oświetlenia ulicznego.</b>	<b>WGKiOŚ</b>
<b>2013</b>	<b>Zagospodarowanie boiska przy Szkole Podstawowej nr 1</b>	<b>WOŚ</b>
<b>2014</b>	<b>Projekt zagospodarowania skweru Doliwo – Dobrowolskiego</b>	<b>ZUK</b>

# Inwestycje osiedlowe : plac zabaw i boisko w Parku przy ul. Noakowskiego, boisko przy SP nr 1



## Planowane inwestycje osiedlowe : projekt zagospodarowania skweru Doliwo – Dobrowolskiego



# Dzielnica Zachód

Współfinansowanie inwestycji Rad Osiedli  
Wykonanie za lata 2012-2013 oraz plan na 2014 r.



**Rady Osiedli :**

**ARKOŃSKIE-NIEMIERZYN**

**GŁĘBOKIE-PILCHOWO**

**GUMIEŃCE**

**KRZEKOWO-BEZRZECZE**

**OSÓW**

**POGODNO**

**POMORZANY**

**ŚWIERCZEWO**

**ZAWADZKIEGO-KLONOWICA**



RO Arkońskie – Niemierzyn Inwestycje realizowane w ramach przyznanych RO - 100 tys. zł

<b>2012</b>	<b>Poprawa oświetlenia Parku Wiosny Ludów / Chopina</b>	<b>WGKiOŚ</b>
<b>2012</b>	<b>Wymiana ławek i koszy w Parku Chopina</b>	<b>ZUK</b>
<b>2012</b>	<b>Ogrodzenie placu zabaw w Parku Chopina</b>	<b>ZUK</b>
<b>2013</b>	<b>Doświetlenie Parku Chopina</b>	<b>ZUK</b>
<b>2013</b>	<b>Projekt wykonania schodów, poręczy na ulicy Wojciechowskiego</b>	<b>ZDiTM</b>
<b>2014</b>	<b>Renowacja alejek w Parku przy skrzyżowaniu ulic Chopina /Kraśińskiego oraz wykonanie oświetlenia</b>	<b>ZUK /WGKiOŚ</b>

## Inwestycje osiedlowe : rewitalizacja parku Chopina - nowe ławki i oświetlenie oraz plac zabaw



**Planowane inwestycje osiedlowe:  
Renowacja alejek oraz wykonanie  
oświetlenia w Parku przy  
skrzyżowaniu ulic Chopina  
/Kraśińskiego**





**RO Głębokie- Pilchowo - Inwestycje realizowane w ramach przyznaných RO - 100 tys. zł**

<b>2012</b>	<b>Budowa ogólnodostępnego boiska wielofunkcyjnego o nawierzchni z trawy syntetycznej przy ul. Jaworowej 41</b>	<b>WGKiOŚ + SZKOŁA</b>
<b>2013</b>	<b>Kontynuacja budowy osiedlowego boiska sportowego przy szkole podstawowej na Głębokim</b>	<b>WGKiOŚ</b>
<b>2014</b>	<b>Remont przejścia pieszego wraz ze schodami między ul. Makowską i Żywiecką</b>	<b>WGKiOŚ</b>

## Inwestycje osiedlowe : boisko przy SP 21



## Planowane inwestycje osiedlowe : Remont przejścia pieszego wraz ze schodami pomiędzy ul. Makowską i Żywiecką



**RO Gumience - Inwestycje realizowane w ramach przyznanych RO - 100 tys. zł**

<b>2012</b>	<b>Modernizacja placu zabaw i boiska przy ul. Jagodowej/Białostockiej</b>	<b>ZUK</b>
<b>2013</b>	<b>Plac zabaw ul. Sandomierska</b>	<b>ZUK</b>
<b>2013</b>	<b>Dokończenie ogrodzenia placu zabaw przy ul. Lwowskiej</b>	<b>ZUK</b>
<b>2014</b>	<b>Remont chodników przy ul. Okulickiego</b>	<b>ZDiTM</b>

# Inwestycje osiedlowe : modernizacja placów zabaw przy ul. Jagodowej/Białostockiej, Sandomierskiej oraz Lwowskiej



## Planowane inwestycje osiedlowe : remont chodników przy ul. Okulickiego



**RO Krzekowo – Bezrzecze Inwestycje realizowane w ramach przyznaných RO - 100 tys. zł**


<b>2012</b>	<b>Remont chodnika w ciągu ul. Szerokiej</b>	<b>ZDiTM</b>
<b>2012</b>	<b>Instalacja lamp solarnych hybrydowych ul. Żyzna</b>	<b>WGKiOŚ</b>
<b>2013</b>	<b>Budowa chodnika przy ul. Modrej od Żyznej (na odcinku od ul. Żyznej do Schroniska dla Nieletnich)</b>	<b>ZDiTM</b>
<b>2013</b>	<b>Wykonanie dokumentacji oświetlenia ul. Inspektowej i Wroniej</b>	<b>BS</b>
<b>2014</b>	<b>Budowa oświetlenia ul. Inspektowej i Wroniej</b>	<b>ZDiTM</b>

**Inwestycje osiedlowe : ul. Szeroka i ul Modra - remont chodników,  
ul. Żyzna – lampy solarne**





## Planowane inwestycje osiedlowe : budowa oświetlenia ul. Inspektowej i Wroniej



RO Osów - Inwestycje realizowane w ramach przyznanych RO - 100 tys. zł

<b>2012</b>	<b>Utwardzenie frezem asfaltowym nawierzchni ul. Pod Urwiskiem</b>	<b>ZDiTM</b>
<b>2012</b>	<b>Oświetlenie boiska i placu zabaw przy ul. Zawilej</b>	<b>ZUK</b>
<b>2012</b>	<b>Ogrodzenie boiska koszykówki (brakujące fragmenty)</b>	<b>ZUK</b>
<b>2012</b>	<b>Zakup i nasadzenia krzewów iglastych na terenach Rady Osiedla Osów</b>	<b>ZUK</b>
<b>2013</b>	<b>Modernizacja boiska do piłki nożnej przy ul. Wiśniowej – wykonanie badania gruntu, prace projektowe</b>	<b>ZUK</b>
<b>2014</b>	<b>Modernizacja boiska do piłki nożnej przy ul. Wiśniowej</b>	<b>ZUK</b>

**Inwestycje osiedlowe : plac zabaw i boisko przy ul. Zawilej,  
ciąg pieszy przy ul. Zawilej i ul. Kaczeńców/Uroczej**



## Planowane inwestycje osiedlowe : Modernizacja boiska do piłki nożnej przy ul. Wiśniowej



**RO Pogodno - Inwestycje realizowane w ramach przyznanych RO - 100 tys. zł**

<b>2012</b>	<b>Instalacja lamp solarnych hybrydowych ul. Kozińskiego</b>	<b>WGKiOŚ</b>
<b>2012</b>	<b>Demontaż starych urządzeń zabawowych oraz doposażenie w nowe zabawki placu zabaw na zieleńcu im. Waldemara Pawłowskiego</b>	<b>ZUK</b>
<b>2012</b>	<b>Wykonanie projektu zadaszenia mini muszli koncertowej na placu im. Waldemara Pawłowskiego</b>	<b>ZUK</b>
<b>2013</b>	<b>Budowa muszli koncertowej na placu im. Waldemara Pawłowskiego</b>	<b>ZUK</b>
<b>2013</b>	<b>Zagospodarowanie terenu wokół siedziby RO</b>	<b>ZBiLK</b>
<b>2014</b>	<b>ZK- skrzynka energetyczna na terenie nowego Parku Międzyosiedlowego przy ul Gen. Taczaka/Kutrzeby Zainstalowanie oświetlenia solarowego na terenie nowego Parku Międzyosiedlowego przy ul Gen. Taczaka/Kutrzeby</b>	<b>WGKiOŚ</b>

**Zrealizowane inwestycje osiedlowe :  
plac zabaw i siłownia na placu im.  
Pawłowskiego  
lampy solarne przy ul. Koziętulskiego**



## Inwestycje osiedlowe : scena na placu im. Pawłowskiego



## Planowane inwestycje osiedlowe : skrzynka energetyczna oraz oświetlenie solarowe na terenie Parku Międzyosiedlowego przy ul. Taczaka/Kutrzeby





**RO Pomorzany - Inwestycje realizowane w ramach przyznanych RO - 100 tys. zł**

<b>2012</b>	<b>Wykonanie remontu:</b> 1) chodnika w ciągu ul. Budziszyskiej od ul. Boryny do ul. Włociańskiej, 2) chodnika w ciągu ul. Budziszyskiej od ul. Dobrzyńskiej do posesji nr 41, 3) chodnika w ciągu ul. Włociańskiej położonej przy nieparzystych numerach posesji od nr 7 do nr 65	<b>ZDiTM</b>
<b>2013</b>	<b>Remont chodnika w ciągu ul. Budziszyskiej</b> (na odcinku od ul. Budziszyskiej 41 do Inowrocławskiej – prawa strona)	<b>ZDiTM</b>
<b>2013</b>	<b>Doposażenie placu zabaw wraz z wymianą nawierzchni boiska przy placu zabaw ul. Budziszyska,</b>	<b>WGKiOŚ</b>
<b>2014</b>	<b>Położenie chodnika od ul. Orawskiej do Milczańskiej – Powstańców Wielkopolskich</b>	<b>ZDiTM</b>

# Inwestycje osiedlowe : plac zabaw oraz remont chodników przy ul. Budziszyskiej



RO Świerczewo - Inwestycje realizowane w ramach przyznanych RO - 100 tys. zł

<b>2012</b>	<b>Remont parkingu przy ul. Witkiewicza</b>	<b>ZDiTM</b>
<b>2013</b>	<b>Wycinka drzew przy ul. Twardowskiego wraz z uporządkowaniem terenu Parku Twardowskiego <i>Naprawa schodów przy Parku Twardowskiego</i></b>	<b>ZUK</b>
<b>2014</b>	<b>Remont chodnika na ul. Santockiej 20 do skrzyżowania z ul. Jodłową</b>	<b>ZDiTM</b>
	<b>Pielęgnacja drzewostanu na terenie osiedla</b>	<b>ZUK</b>

# Inwestycje osiedlowe : uporządkowanie terenu oraz remont schodów przy Parku Twardowskiego



**RO Zawadzkiego – Klonowica Inwestycje realizowane w ramach przyznanych RO - 100 tys. zł**

<b>2012</b>	<b>Przebudowa kanału deszczowego ul. Romera Benesza</b>	<b>WGKiOŚ</b>
<b>2013</b>	<b>Kanalizacja przy ul. Zawadzkiego - kontynuacja zadania</b>	<b>WGKiOŚ</b>
<b>2014</b>	<b>Budowa oświetlenia przy ul. Litewskiej (od stadionu lekkoatletycznego do ul. Szafera)</b>	<b>ZDiTM</b>

## Planowane inwestycje osiedlowe : budowa oświetlenia przy ul. Litewskiej



# Dzielnica Północ

Współfinansowanie inwestycji Rad Osiedli  
Wykonanie za lata 2012-2013 oraz plan na 2014 r.



## Rady Osiedli

Bukowo

Gołęcino - Goclaw

Niebuszewo

Skolwin

Stołczyn

Warszewo

Żelechowa

**RO Bukowo - Inwestycje realizowane w ramach przyznanych RO - 100 tys. zł**

<b>2012</b>	<b>Modernizacja placu zabaw przy ul. Strzelców Podhalańskich</b>	<b>ZUK</b>
<b>2014</b>	<b>Wykonanie projektu brakującego chodnika na ul. Ogrodniczej odcinek od Dywizjonu 303 do ul. Ludgardy (w ramach środków z 2013 r.)</b>	<b>ZDiTM</b>
<b>2014</b>	<b>Budowa ogrodzenia placu zabaw przy ul. Okólnej – w trakcie procedura wyłonienia wykonawcy</b>	<b>ZUK</b>



## Inwestycje osiedlowe : Modernizacja placu zabaw przy ul. Strzelców Podhalańskich



## Inwestycje osiedlowe

planowane :

- brakujący odcinek chodnika przy ul. Ogrodniczej
- budowa ogrodzenia placu zabaw przy ul. Okólnej



**RO Golecino – Goćław - Inwestycje realizowane w ramach przyznanych RO - 100 tys. zł**

<b>2012</b>	<b>Instalacja lamp solarnych hybrydowych ul. Koszalińska / ul. Rolna</b>	<b>WGKiOŚ</b>
<b>2013</b>	<b>Utwardzenie ul. Grobla (w sąsiedztwie placu zabaw, z wyłączeniem dojazdu do posesji ul. Grobla 81)</b>	<b>ZDiTM</b>
<b>2014</b>	<b>Wykonanie dokumentacji projektowej na wykonanie „Remontu chodnika i schodów od ul. Zielnej do ul. Koszalińskiej</b>	<b>ZDiTM</b>

## Inwestycje osiedlowe :

- instalacja lamp solarnych hybrydowych ul. Koszalińska / ul. Rolna
- utwardzona ul. Grobla



**Inwestycje osiedlowe planowane :**

**Remontu chodnika i schodów od  
ul. Zielnej do ul. Koszalińskiej –  
wykonanie dokumentacji  
projektowej**



**RO Niebuszewo - Inwestycje realizowane w ramach przyznanych RO - 100 tys. zł**

<b>2012</b>	<b>Projekt rewaloryzacji Parku Brodowskiego</b>	<b>ZUK</b>
<b>2013</b>	<b>modernizacja skweru przy Przedszkolu Publicznym nr 59 (ul. Ks. Zofii i ul. Jarogniewa)</b>	<b>ZUK</b>
<b>2014</b>	<b>Budowa małej architektury przy skwerze przy ul. Ks. Zofii i ul. Jarogniewa</b>	<b>ZUK</b>

**Inwestycje osiedlowe :  
Modernizacja skweru  
przy ul. Ks. Zofii i  
Jarogniewa**



**RO Skolwin - Inwestycje realizowane w ramach przyznanych RO - 100 tys. zł**

<b>2012</b>	<b>Uporządkowanie terenu starego placu zabaw w nowe urządzenia zabawowe przy ul. Stołczyńskiej i ul. Cegłówki</b>	<b>ZUK</b>
<b>2012</b>	<b>Zabezpieczenie cieków wodnych niszczących domy i ulice przy ul. Celulozowej, Stołczyńskiej, Inwalidzkiej</b>	<b>ZUK</b>
<b>2013</b>	<b>Wykonanie remontu nawierzchni chodnika ul. Górniczej (odcinek od posesji nr 59 do ul. Artyleryjskiej)</b>	<b>ZDiTM</b>
<b>2014</b>	<b>II etap remontu nawierzchni chodnika ul. Górniczej</b>	<b>ZDiTM</b>



**Inwestycje osiedlowe : place zabaw przy ul. Stołczyńska i Cegłówki, modernizacja cieków wodnych przy ul. Celulozowej, Głębokiej i Inwalidzkiej**



## Inwestycje osiedlowe : remont chodników przy ul. Górniczej



**RO Stołczyn - Inwestycje realizowane w ramach przyznanych RO - 100 tys. zł**

<b>2012</b>	<b>Uporządkowanie terenu placu zabaw oraz doposażenie placu w nowe urządzenia zabawowe przy ul. Grobla</b>	<b>ZUK</b>
<b>2013</b>	<b>Plac zabaw przy ul. Narciarskiej</b>	<b>ZUK</b>
<b>2013</b>	<b>Dokumentacja projektowa na zadanie „Budowa oświetlenia przy ul. Dąbrówki” (odcinek od ul. Nad Odrą do posesji nr 31)</b>	<b>ZDiTM</b>
<b>2014</b>	<b>Remont i adaptacja nowej siedziby Rady Osiedla Stołczyn</b>	<b>ZBiLK</b>
	<b>Umocnienie skarpy na placu zabaw przy ul. Narciarskiej – zrealizowane</b>	<b>ZUK</b>
	<b>Projekt rozbudowy terenu parkowego przy ul. Nad Odrą 65</b>	<b>ZUK</b>
	<b>Remont urządzeń zabawowych przy ul. Zamkniętej</b>	<b>ZUK</b>

## Inwestycje osiedlowe : plac zabaw przy ul. Narciarskiej



**Inwestycje osiedlowe :  
plac zabaw i siłownia przy ul.  
Grobla**



**Inwestycje osiedlowe planowane:**

- projekt rozbudowy terenu parkowego przy ul. Nad Odrą 65
- remont urządzeń zabawowych na placu zabaw przy ul. Zamkniętej



**RO Warszawa - Inwestycje realizowane w ramach przyznanych RO - 100 tys. zł**

<b>2012</b>	<b>Modernizacja Sali gimnastycznej - Szczecińska 12</b>	<b>ZBiLK</b>
<b>2012</b>	<b>Remont i modernizacja placu zabaw przy ul. Szczecińskiej</b>	<b>ZUK</b>
<b>2013</b>	<b>Modernizacja placu zabaw przy ul. Złotowskiej</b>	<b>ZUK</b>
<b>2013</b>	<b>Modernizacja placu zabaw przy ul. Słonecznej</b>	<b>ZUK</b>
<b>2014</b>	<b>Zagospodarowanie Parku Lipy</b> <b>Remont boiska sportowego Rostocka-Szczecińska</b>	<b>ZUK</b>

## Inwestycje osiedlowe : plac zabaw i modernizacja sali gimnastycznej przy ul. Szczecińskiej





## Inwestycje osiedlowe:

- modernizacja placu zabaw przy ul. Złotowskiej
- zagospodarowanie terenu przy ul. Słonecznej



## Inwestycje osiedlowe planowane : remont boiska sportowego przy ul Rostockiej / Szczecińskiej



**RO Żelechowa - Inwestycje realizowane w ramach przyznanych RO - 100 tys. zł**

<b>2012</b>	<b>Budowa placu zabaw na terenie Parku Brodowskiego</b>	<b>ZUK</b>
<b>2013</b>	<b>Uporządkowanie i modernizacja placu zabaw przy ul. Grzywińskiej 25</b>	<b>ZUK</b>
<b>2014</b>	<b>Zagospodarowanie terenu przy ul. Żelazna-Wendeńska-Hoża – w trakcie wykonania projekt</b> <b>Zagospodarowanie terenu przy Parku Brodowskim jako miejsce uczczenia pamięci zmarłych – w trakcie wykonania projekt</b>	<b>ZUK</b>

## Inwestycje osiedlowe : plac zabaw w Parku Brodowskim



## Inwestycje osiedlowe planowane : zagospodarowanie terenu przy Parku Brodowskim jako miejsce uczczenia zmarłych



# Dzielnica Prawobrzeże

Współfinansowanie inwestycji Rad Osiedli  
Wykonanie za lata 2012-2013 oraz plan na 2014 r.



Rady Osiedli :

**BUKOWE- KLĘSKOWO**

**DĄBIE**

**KIJEWO**

**MAJOWE**

**PŁONIA - ŚMIERDNICA**

**PODJUCHY**

**SŁONECZNE**

**WIELGOWO – SŁAWOCIESZE - ZDUNOWO**

**ZAŁOM – OSIEDLE KASZTANOWE**

**ZDROJE**

**ŻYDOWCE- KLUCZ**

**+ MIĘDZYODRZE - WYSPA PUCKA**

**RO Bukowe – Klęskowo - Inwestycje realizowane w ramach przyznanych RO - 100 tys. zł**

<b>2012</b>	<b>I etap rewitalizacji byłego cmentarza przy ul. Smutnej</b>	<b>ZUK</b>
<b>2013</b>	<b>Rewitalizacja boiska przy ul. Romantycznej/Gwarnej</b>	<b>ZUK</b>
<b>2014</b>	<b>Projekt zagospodarowania na cele rekreacyjne gruntu komunalnego w rejonie ul. Romantyczna - Nad Rudzianką - Swojska – Chłopska – w trakcie załatwiania zatwierdzenie operatu wodno prawnego (RZGW)</b>	<b>ZUK</b>

Boisko przy ul. Romantycznej / Gwarnej ; Lapidarium przy ul. Smutnej,





**Zagospodarowanie na cele rekreacyjne terenu w rejonie ul. Romantyczna - Nad Rudzianką  
- Swojska – Chłopska**



**RO Dąbie - Inwestycje realizowane w ramach przyznanych RO - 100 tys. zł**

<b>2012</b>	<b>Budowa chodnika w ciągu ul. Goplańskiej i Puckiej w Szczecinie</b>	<b>ZDiTM</b>
<b>2013</b>	<b>Remont chodnika przy ul. Otwockiej od posesji 24 do 27</b>	<b>ZDiTM</b>
<b>2013</b>	<b>Parking przy siedzibie RO</b>	<b>ZBiLK</b>
<b>2014</b>	<b>Budowa chodnika przy ul. Goleniowskiej (prawa strona od ul. Warmińskiej w kierunku ul. Krupiów) - dokumentacja projektowa w trackie wykonania</b>	<b>ZDiTM</b>
<b>2014</b>	<b>Remont placu zabaw przy Placu Słowiańskim</b>	<b>ZUK</b>

## Chodnik przy ul. Otwockiej; parking przy siedzibie RO Dąbie



## Planowany w 2014 r. remont placu zabaw przy Placu Słowiańskim



**RO Kijewo - Inwestycje realizowane w ramach przyznanych RO - 100 tys. zł**

<b>2012</b>	<b>Wykonanie projektu modernizacji boiska sportowego przy ul. Zajęczej</b>	<b>ZUK</b>
<b>2013</b>	<b>Dokończenie budowy boiska w Parku Leśnym przy ul. Zajęczej</b>	<b>ZUK</b>
<b>2014</b>	<b>Dalsza rozbudowa boiska przy ul. Zajęczej o zaplecze sanitarne (szatnie)</b>	<b>ZUK</b>

## Boisko sportowe przy ul Zajęcej



## RO Majowe - Inwestycje realizowane w ramach przyznanych RO - 100 tys. zł

<b>2012</b>	<b>Wykonanie koncepcji zagospodarowania terenu Parku Majowego</b>	<b>ZUK</b>
<b>2012</b>	<b>Wykonanie projektu parkingu przy zbiegu ul. J. Iwaszkiewicza i M. Dąbrowskiej</b>	<b>ZUK</b>
<b>2013</b>	<b>Renowacja nawierzchni istniejącego boiska sportowego przy ul. Dąbskiej</b>	<b>ZUK</b>
<b>2013</b>	<b>Zagospodarowanie terenu przy ul. Dąbrowskiej i ul. Iwaszkiewicza – I etap prac</b>	<b>ZUK</b>
<b>2014</b>	<b>Budowa ogrodzenia boiska przy ul. Dąbskiej- wykonany projekt w trakcie przygotowania procedury przetargowej</b>	<b>ZUK</b>
<b>2014</b>	<b>Zagospodarowanie zielenią terenu przy ul. M. Dąbrowskiej</b>	<b>ZUK</b>






## Renowacja nawierzchni boiska - ul. Dąbska



**RO Płonia – Śmierdnica - Inwestycje realizowane w ramach przyznanych RO - 100 tys. zł**

<b>2012</b>	<b>Utwardzenie frezami nawierzchni łącznika ul. Ceramiczna - Uczniowska</b>	<b>ZDiTM</b>
<b>2012</b>	<b>Budowa parkingu przy cmentarzu komunalnym w Płoni</b>	<b>ZUK</b>
<b>2013</b>	<b>Doposażenie siłowni oraz placu zabaw w urządzenia zabawowe, uzupełnienie brakującego ogrodzenia placów zabaw: ul. Klonowa, ul. Abrahama i ul. Topolowa</b>	<b>ZUK</b>
<b>2014</b>	<b>Budowa chodnika ul. Klonowej i Deszczowej – dokumentacja projektowa w trakcie wykonywania</b>	<b>ZDiTM</b>
<b>2014</b>	<b>Doposażenie placu zabaw przy ul. Topolowej</b>	<b>ZUK</b>

**Parking oraz utwardzona droga przy cmentarzu w Płoni ; plac zabaw ul. Abrahama**



## RO Podjuchy - Inwestycje realizowane w ramach przyznanych RO - 100 tys. zł

<b>2012</b>	<b>Doposażenie placu zabaw przy ul. Smocznej</b>	<b>ZUK</b>
<b>2012</b>	<b>Remont chodnika w ciągu ul. Metalowej na odcinku od ul. Białej do ul. Floriana Szarego</b>	<b>ZDiTM</b>
<b>2013</b>	<b>II etap remontu chodnika wzdłuż ulicy Metalowej, część wschodnia od ul. F. Szarego do ul. Metalowej. Bez pasów zieleni na rzecz chodnika</b>	<b>ZDiTM</b>
<b>2014</b>	<b>III etap remontu chodnika wzdłuż ul. Metalowej, część od ul. Metalowej 9 do ul. Krzemiennej. Bez pasów zieleni na rzecz chodnika -planowany termin wykonania robót III-IV kwartał 2014</b>	<b>ZDiTM</b>
<b>2014</b>	<b>Budowa miejsc postojowych przy Placu Wolności –w trackie projektowania</b>	<b>ZUK</b>

## Plac zabaw – ul Smocza, Remont chodnika przy ul Metalowej



## Planowana w 2014 r budowa miejsc postojowych przy Placu Wolności



## RO Słoneczne - Inwestycje realizowane w ramach przyznanych RO - 100 tys. zł

<b>2012</b>	<b>Budowa chodnika w ciągu ul. Przelotowej oraz wymiana warstwy ścieralnej w ciągu ul. Lnianej</b>	<b>ZDiTM</b>
<b>2013</b>	<b>Budowa miejsc postojowych przy ul. Jasna (od przystanku Jasna Osiedle do przejścia dla pieszych)</b>	<b>ZDiTM</b>
<b>2014</b>	<b>Montaż skrzynki energetycznej przy Pomniku Niepodległości</b>	<b>ZUK</b>
<b>2014</b>	<b>Budowa miejsc postojowych przy ul. Jasnej przy Przedszkolu Publicznym „Słoneczko” - zadanie zrealizowane w marcu 2014</b>	<b>ZUK</b>
<b>2014</b>	<b>Modernizacja placu zabaw przy Stawie Rubinowym – wykonany projekt</b>	<b>ZUK</b>

**Nowe miejsca parkingowe – ul Jasna  
Centrum Kształcenia Sportowego przy ul Rydla - wykonane piłkochwyty**





**Planowane w 2014 r. modernizacja placu zabaw przy Stawie Rubinowym oraz montaż skrzynki energetycznej przy Pomniku Niepodległości**



**RO Wielgowo – Sławocieszce – Zdunowo - Inwestycje realizowane w ramach przyznanych RO - 100 tys. zł**

<b>2012</b>	<b>Instalacja lamp solarnych hybrydowych ul. Przedwiośnie</b>	<b>WGKiOŚ</b>
<b>2012</b>	<b>I etap prac – plac rekreacyjno-sportowy przy ul. Drwali</b>	<b>ZUK</b>
<b>2013</b>	<b>Kontynuacja zadania plac rekreacyjno-sportowy przy ul. Drwali</b>	<b>ZUK</b>
<b>2014</b>	<b>Kontynuacja zadania „Plac rekreacyjno – sportowy przy ul. Drwali” - w trakcie realizacji</b>	<b>ZUK</b>

## Park rekreacyjny przy ul. Drwali



**RO Załom – Osiedle Kasztanowe - Inwestycje realizowane w ramach przyznanych RO - 100 tys. zł**

<b>2012</b>	<b>Wykonanie oświetlenia przy przedszkolu nr 11</b>	<b>WGKiOŚ</b>
<b>2012</b>	<b>Budowa chodnika wzdłuż posesji 56 i 84 oraz placu zabaw</b>	<b>ZDiTM</b>
<b>2013</b>	<b>Poprawa bezpieczeństwa i naprawa placu sportowego na Osiedlu Kasztanowym Ogrodzenie boiska sportowego</b>	<b>ZUK WGKiOŚ</b>
<b>2014</b>	<b>Budowa chodnika na osiedlu Kasztanowym</b>	<b>ZDiTM</b>

## Plac zabaw i ogrodzone boiska



**RO Zdroje - Inwestycje realizowane w ramach przyznanych RO - 100 tys. zł**

<b>2012</b>	<b>Utwardzenie terenu u zbiegu ul. Batalionów Chłopskich - Żołędziowa</b>	<b>ZDiTM</b>
<b>2013</b>	<b>Ustawienie ogrodzenia przy boisku przy ul. Zakątek</b>	<b>ZUK</b>
<b>2014</b>	<b>Zagospodarowanie terenu położonego między ul. Walecznych, Senatorską oraz terenem stanowiącym własność PKP z przeznaczeniem na zielone tereny rekreacyjne z częściowym uwzględnieniem funkcji parkingowej - trwają prace projektowe i geodezyjne</b>	<b>ZUK</b>

**Utwardzenie terenu u zbiegu ul. Batalionów Chłopskich – Żołędziowa; Ogrodzenie boiska przy ul. Zakątek**



## Planowane w 2014 r. wykonanie projektu zagospodarowania terenu położonego między ul. Walecznych, Senatorską





**RO Żydowce - Klucz - Inwestycje realizowane w ramach przyznanych RO - 100 tys. zł**

<b>2012</b>	<b>Instalacja lamp solarnych - hybrydowych ul. Śremska</b>	<b>WGKiOŚ</b>
<b>2012</b>	<b>Rozbudowa oświetlenia ulicznego.</b>	<b>WGKiOŚ</b>
<b>2013</b>	<b>Wykonanie oświetlenia na terenie RO - kontynuacja</b>	<b>WGKiOŚ</b>
<b>2013</b>	<b>Doposażenie placu zabaw przy ul. Rymarskiej</b>	<b>WGKiOŚ</b>
<b>2014</b>	<b>Modernizacja placu zabaw w Parku Wszystkich Dzieci – w trakcie przygotowań do procedury przetargowej</b>	<b>ZUK</b>

## Nowe oświetlenie solarne, Plac zabaw – ul. Rymarska



## Planowana w 2014 r. modernizacja placu zabaw w Parku Wszystkich Dzieci



**RO Międzyodrze – Wyspa Pucka - Inwestycje realizowane w ramach przyznanych RO - 100 tys. zł**

<b>2012</b>	<b>Budowa placu zabaw przy ul. Heyki/Maklerskiej wraz z ogrodzeniem</b>	<b>WGKiOŚ</b>
<b>2012</b>	<b>Konserwacja rowów melioracyjnych wokół boiska przy ul. Marynarskiej wraz z rozplantowaniem urobku.</b>	<b>WGKiOŚ</b>
<b>2012</b>	<b>Zakup agregatu, kosiarki, grzejników</b>	<b>WGKiOŚ</b>
<b>2013</b>	<b>Zakup i montaż domku na boisku przy ul. Marynarskiej</b>	<b>ZUK</b>
<b>2013</b>	<b>ZK - skrzynka energetyczna na boisko przy ul. Marynarskiej</b>	<b>ZUK</b>
<b>2013</b>	<b>Monitoring całego obiektu Marynarska</b>	<b>ZUK</b>
<b>2014</b>	<b>Budowa boiska do koszykówki i siatkówki plażowej przy ul. Marynarskiej - w trakcie wyłonienia wykonawcy</b>	<b>ZUK</b>

**Plac zabaw  
Przy ul. Heyki**



**Teren rekreacyjny i domek przy ul. Marynarskiej**



# PODSUMOWANIE

spotkań z mieszkańcami  
oraz przedstawicielami Rad Osiedli



1. **Kontynuacja Programu Inwestycji Rad Osiedli** - zwiększenie środków z budżetu Miasta na prowadzony od kilku lat Program „Współfinansowanie inwestycji rad osiedli” z obecnych 100 tys. zł na radę osiedla do :
  - w 2015 r. do kwoty 150 tys. zł (w tym rezygnujemy z Konkursów dla RO i przenosimy kwotę 1,3 mln zł do podziału dla wszystkich RO)
  - w latach następnych zwiększamy corocznie środki na „Współfinansowanie inwestycji rad osiedli” o kwotę 10 tys. zł tak aby w 2020 roku osiągnąć docelowo poziom 200 tys. zł na radę osiedla.
  
2. W ramach Wydziału Gospodarki Komunalnej i Ochrony Środowiska powstanie **Zespół ds. współpracy z Radami Osiedli**, który kompleksowo będzie:
  - pilotował przygotowanie, przebieg i realizację inwestycji osiedlowych;
  - gromadził i przetwarzał zgłaszane przez Rady Osiedli potrzeby inwestycyjne ,
  - interweniował w sprawach zgłaszanych przez Rady Osiedla a dotyczące już wykonanych inwestycji.
  
3. W wyniku konsultacji społecznych oraz w oparciu o dotychczasową współpracę z Radami Osiedli **zostały wypracowane i wygenerowane zadania inwestycyjne**, które znacznie przyczynia się do poprawy jakości życia mieszkańców w poszczególnych osiedlach.

**Duże inwestycje  
w poszczególnych Dzielnicach  
- proponowane do realizacji  
w perspektywie 2014-2020**





## **Duże inwestycje planowane do realizacji w latach 2014-2020**

### **- Dzielnica Śródmieście**

#### **Centrum**

- Modernizacja Szkoły Podstawowej nr 54
- Program modernizacji chodników i nawierzchni ulic

#### **Drzetowo – Grabowo**

- Modernizacja ul. Grażyny z budową miejsc parkingowych
- Przekształcenie basenu p-poż przy pl. Matki Teresy z Kalkuty na parking

#### **Łękno**

- Budowa węzła Łękno
- Modernizacja Parku Kasprowicza

#### **Niebuszewo – Bolinko**

- Przebudowa ul. Ofiar Oświęcimia (od ul. Staszica do ul. Cyryla i Metodego)
- Przebudowa basenu w Szkole Podstawowej nr 10 przy ul. K. Królewicza
- Przebudowa boiska przy Szkole Podstawowej nr 41 przy ul. Cyryla i Metodego

#### **Nowe Miasto**

- Rewitalizacja Placu Batorego
- Budowa Dworca Górnego oraz oświetlenie ul. Owocowej
- Przebudowa Placu Zwycięstwa

### **Stare Miasto**

- Program modernizacji chodników i nawierzchni ulic
- Rewitalizacja Parku Żeromskiego
- Rewitalizacja skweru przy Liceum Plastycznym

### **Śródmieście Północ**

- Budowa chodników na łączniku drogowym pomiędzy ul. Unisławy a al. Wyzwolenia (przy Placu Witosy)
- Oświetlenie ul. Lubomirskiego

### **Śródmieście Zachód**

- Kompleksowa modernizacja chodników, miejsc parkingowych i nawierzchni dróg w kwartale ulic : Królowej Jadwigi / Małkowskiego / Bogusława / Bohaterów Getta Warszawskiego / Ściegiennego
- Dokończenie rewitalizacji podwórka przy ul. Małkowskiego 23,24,25

### **Turzyn**

- Modernizacja chodników i nawierzchni dróg w kwartale ulic : Bolesława Śmiałego / Ściegiennego / Pocztowa / Żółkiewskiego / Chodkiewicza
- Modernizacja Szkoły Muzycznej przy ul. Bolesława Śmiałego

### **Miedzyodrze - Wyspa Pucka**

- Modernizacja ul. Kanał Parnicki w obrębie wiaduktu kolejowego

## **Duże inwestycje planowane do realizacji w latach 2014-2020 - Dzielnica Zachód**

### **Arkońskie - Niemierzyn**

- Remont nawierzchni ul. Grzybowej i Wiosny Ludów (na odcinku od ul. Chopina do ul. Zdrojowej)
- Modernizacja ul. Wiśniowy Sad z budową chodnika i remontem pętli autobusowej
- Budowa miejsc parkingowych do obsługi szpitala przy ul. Arkońskiej

### **Głębokie-Pilchowo**

- Modernizacja skrzyżowania przy al. Wojska Polskiego/ ul. Zegadłowicza / ul. Kupczyka / ul. Miodowa wraz z remontem ul. Kupczyka do końca ogrodzenia kąpieliska Głębokie
- Remont ul. Myślenickiej i Makowskiej oraz ul. Orzechowej, Kokosowej wraz z dokończeniem ul. Pogodnej

### **Gumieńce**

- Remont ul. Kwiatowej
- Budowa torowiska do nowej pętli tramwajowej Mierzyn (przy CH STER)
- Sygnalizacja świetlna przy ul. Ku Słońcu (skrzyżowanie z ul. Źródlaną i Różaną)
- Program modernizacji ulic i chodników

### **Krzekowo-Bezrzecze**

- Modernizacja ul. Modrej i Koralowej (w granicach miasta)
- Budowa łącznika ulic Szerokiej i Żyznej

**Osów**

- Centrum Sportowe przy ul. Wiśniowej
- Przebudowa ul. Andersena i dokończenie ul. Miodowej

**Pogodno**

- Budowa skrzyżowania ul. Wernyhory / Mickiewicza / Żołnierska
- Program modernizacji ulic i chodników

**Pomorzany**

- Kładka przy ul. Budziszyskiej / Ustowskiej
- Remont ul. 9 Maja

**Świerczewo**

- Budowa ścieżki rowerowej wzdłuż ul. 26 Kwietnia
- Modernizacja ul. Świerczewskiej i Karola Miarki

**Zawadzkiego-Klonowica**

- Budowa nowej ul. Szafera od al. Wojska Polskiego
- Odwodnienie ulic Romera i Benesza (kanalizacja deszczowa)

## **Duże inwestycje planowane do realizacji w latach 2014-2020 - Dzielnica Północ**

### **Bukowo**

- Modernizacja ulic i chodników osiedlowych
- Dokończenie realizacji ul. Dyngusowej

### **Golecino – Goćław**

- Modernizacja ulic i chodników osiedlowych

### **Niebuszewo**

- Modernizacja ul. Kułakowskiego

### **Skolwin**

- Modernizacja ulic i chodników osiedlowych
- Remont ZS nr 10 przy ul. Karpackiej 25

### **Stołczyn**

- Modernizacja ulic i chodników osiedlowych

### **Warszewo**

- Dokończenie ul. Miodowej oraz przebudowa ul. Andersena
- Oświetlenie i chodniki w ciągu ul. Rostockiej
- Remont ul. Kredowej i Ostoi Zagórskiego

### **Żelechowa**

- Rewitalizacja terenu byłego cmentarza przy ul. Ostrowskiej
- Modernizacja ulic i chodników osiedlowych
- Modernizacja ul. Hożej od ul. Bogumińskiej do ul. Łącznej (Trasy Północnej)

## **Duże inwestycje planowane do realizacji w latach 2014-2020 - Dzielnica Prawobrzeże**

### **Bukowe Klęskowo**

- Przebudowa skrzyżowania ulic Chłopskiej, Kolorowych Domów i Swojskiej

### **Dąbie**

- Modernizacja ul. Wiosenna, Szybowcowa, Bośniacka, Belgradzka, Goplańska i Miłosławska
- Remont kapitalny sali gimnastycznej przy ZS nr 2 ul. Portowa

### **Kijewo**

- Budowa ulic Orla, Jelenia, Kozia, Pawia i Skowronka oraz ciągów pieszych
- Rewitalizacja Stawu w Parku Leśnym Kijewo

### **Majowe**

- Park Majowe

### **Płonia -Śmierdnica**

- Modernizacja ZS nr 11
- Budowa ul. Sennej

### **Słoneczne**

- Przebudowa chodnika przy ul. Łubinowej
- Miejsca parkingowe przy CKS
- Modernizacja ul. Lnianej
- Remont ul. Napierskiego

### **Podjuchy**

- Modernizacja pętli autobusowej w Podjuchach
- Remont ul. Biała, Planty, Aluminiowa, Kruszcowa

### **Wielgowo – Sławocieszce – Zdunowo**

- Realizacja przez ZWiK Sp. z o.o. kanalizacji sanitarnej na osiedlu
- Modernizacja ul Tczewskiej

### **Załom – Osiedle Kasztanowe**

- Modernizacja ul. Lubczyńskiej
- Budowa drogi dojazdowej do Osiedla Kasztanowego

### **Zdroje**

- Budowa ul. Żołędziowa, Zakątek i Tarniny
- Chodnik przy ul. Gryfińskiej (od ul. Struga do ul. Hangarowej)
- Dom Kultury – Willa Grüneberga

### **Żydowce – Klucz**

- Przebudowa boiska przy ZS nr 7
- Rewitalizacja amfiteatru w Żydowcach

Na adres :[2020@miasto.szczecin.pl](mailto:2020@miasto.szczecin.pl) - mieszkańcy zgłaszają swoje opinie o programie - dotychczas wpłynęło do Urzędu 50 opinii

Opinie wraz z odpowiedziami umieszczono na stronie [www.konsultuj.szczeci.pl](http://www.konsultuj.szczeci.pl) - w zakładce: Program rozwoju miasta „Szczecin 2020”

### Przykładowa opinia mieszkańca

#### Opinia

System przepływu informacji

1. Generalnie mieszkańcy dzwoniąc nawet pod nie właściwy numer ale do administracji miasta lub jej podmiotu czy innych służb , policja, straż pożarna czy sanepid, ochrona środowiska itd. nie mogą być odsyłani do kolejnych osób . System powinien działać automatycznie i niech urzędnicy wymieniają się tymi informacjami , a kompetentna osoba może skontaktować się z mieszkańcem zgłaszającym. Każdy urzędnik powinien wiedzieć do kogo skierować problem zgłoszony - na szkoleniach czy instrukcjami można to wdrożyć.

Dokładnych informacji do kogo zgłaszać nawet w sytuacjach awaryjnych poza numerem 112,997,998,999 mieszkańcy najczęściej nie znają.

#### Odpowiedź

Dziękujemy. Zgodnie z postulatem zakładamy intensyfikację komunikacji z mieszkańcami. Propozycje zaprezentowaliśmy m.in. w module „współdecydowanie”, w ramach którego przewiduje się wdrożenie aplikacji pt. Alert Miejski, upraszczającej pozwalającej zgłaszanie uwag dotyczących sytuacji w mieście.



**Dziękuję za uwagę**

**Piotr Krzystek  
Prezydent Miasta Szczecin**

Proszę o zgłaszanie opinii do Programu na adres:  
[2020@um.szczecin.pl](mailto:2020@um.szczecin.pl)

Informacje o Programie znajdą Państwo na stronie:  
[www.konsultuj.szczecin.pl](http://www.konsultuj.szczecin.pl)